

Филиал публично-правовой компании "Роскадастр" по Республике Дагестан

полное наименование органа регистрации прав

Выписка из Единого государственного реестра недвижимости об объекте недвижимости

Сведения о характеристиках объекта недвижимости

На основании запроса от 04.03.2023, поступившего на рассмотрение 05.03.2023, сообщаем, что согласно записям Единого государственного реестра недвижимости:

Раздел 1 Лист 1

| | | | |
|---|---|-------------------|---------------------------|
| Сооружение | | | |
| вид объекта недвижимости | | | |
| Лист № 1 раздела 1 | Всего листов раздела 1: 2 | Всего разделов: 4 | Всего листов выписки: 116 |
| 06.03.2023г. № КУВИ-001/2023-55287799 | | | |
| Кадастровый номер: | 05:02:000000:2864 | | |
| Номер кадастрового квартала: | 05:02:000000 | | |
| Дата присвоения кадастрового номера: | 04.06.2020 | | |
| Ранее присвоенный государственный учетный номер: | данные отсутствуют | | |
| Адрес: | Республика Дагестан, Кизлярский район, с. Кардоновка | | |
| Площадь: | данные отсутствуют | | |
| Основная характеристика (для сооружения): | тип | значение | единица измерения |
| | протяженность | 13400 | в метрах |
| Назначение: | 7.7. сооружения трубопроводного транспорта | | |
| Наименование: | Газификация с. Кордоновка Кизлярского района Республики Дагестан | | |
| Количество этажей, в том числе подземных этажей: | данные отсутствуют | | |
| Год ввода в эксплуатацию по завершении строительства: | данные отсутствуют | | |
| Год завершения строительства: | 2003 | | |
| Кадастровая стоимость, руб.: | 9705839.71 | | |
| Кадастровые номера иных объектов недвижимости, в пределах которых расположен объект недвижимости: | 05:02:000008:593, 05:02:000008:319, 05:02:000008:1231, 05:02:000008:1269, 05:02:000008:1523, 05:02:000008:1101, 05:02:000008:393, 05:02:000008:525, 05:02:000008:587, 05:02:000008:588, 05:02:000008:589, 05:02:000008:600, 05:02:000008:974, 05:02:000008:753, 05:02:000008:1079, 05:02:000008:530, 05:02:000008:590, 05:02:000008:246, 05:02:000008:250, 05:02:000008:524, 05:02:000008:554, 05:02:000008:738, 05:02:000008:989, 05:02:000008:1174, 05:02:000008:1053, 05:02:000008:2, 05:02:000008:81, 05:02:000008:83, 05:02:000008:770, 05:02:000008:879, 05:02:000008:1038, 05:02:000008:1195, 05:02:000008:11, 05:02:000008:488, 05:02:000008:507, 05:02:000008:1214, 05:02:000008:1218, 05:02:000008:927, 05:02:000008:736, 05:02:000008:383, 05:02:000008:529, 05:02:000008:983, 05:02:000008:156, 05:02:000008:598, 05:02:000008:599, 05:02:000008:1282 | | |
| Кадастровые номера помещений, машино-мест, расположенных в здании или сооружении: | данные отсутствуют | | |



ДОКУМЕНТ ПОДПИСАН
ЭЛЕКТРОННОЙ ПОДПИСЬЮ


Сертификат: 3094B7974B3CA8E1F07A347CFAD6FA78

Владелец: ФЕДЕРАЛЬНАЯ СЛУЖБА ГОСУДАРСТВЕННОЙ
РЕГИСТРАЦИИ, КАДАСТРА И КАРТОГРАФИИ
Действителен: с 17.05.2022 по 10.08.2023

полное наименование должности

инициалы, фамилия

| | | | |
|--|--|-------------------|---------------------------|
| Сооружение | | | |
| вид объекта недвижимости | | | |
| Лист № 2 раздела 1 | Всего листов раздела 1: 2 | Всего разделов: 4 | Всего листов выписки: 116 |
| 06.03.2023г. № КУВИ-001/2023-55287799 | | | |
| Кадастровый номер: | | 05:02:000000:2864 | |
| Кадастровые номера объектов недвижимости, из которых образован объект недвижимости: | данные отсутствуют | | |
| Кадастровые номера образованных объектов недвижимости: | данные отсутствуют | | |
| Сведения о включении объекта недвижимости в состав предприятия как имущественного комплекса: | данные отсутствуют | | |
| Сведения о включении объекта недвижимости в состав единого недвижимого комплекса: | данные отсутствуют | | |
| Виды разрешенного использования: | данные отсутствуют | | |
| Сведения о включении объекта недвижимости в реестр объектов культурного наследия: | данные отсутствуют | | |
| Сведения о кадастровом инженере: | созданием сооружения, расположенного по адресу: Республика Дагестан, Кизлярский р-н, с. Кардоновка. | | |
| Статус записи об объекте недвижимости: | Сведения об объекте недвижимости имеют статус "актуальные" | | |
| Особые отметки: | Сведения, необходимые для заполнения разделов: 6 - Сведения о частях объекта недвижимости; 7 - Перечень помещений, машино-мест, расположенных в здании, сооружении; 8 - План расположения помещения, машино-места на этаже (плане этажа), отсутствуют. | | |
| Получатель выписки: | Халилов Темирхан Магомедович, действующий(ая) на основании документа "" Минимущество Дагестана | | |

| | | |
|-------------------------------|---|-------------------|
| полное наименование должности |  ДОКУМЕНТ ПОДПИСАН ЭЛЕКТРОННОЙ ПОДПИСЬЮ Сертификат: 3094B7974B3CA8E1F07A347CFAD6FA78 Владелец: ФЕДЕРАЛЬНАЯ СЛУЖБА ГОСУДАРСТВЕННОЙ РЕГИСТРАЦИИ, КАДАСТРА И КАРТОГРАФИИ Действителен: с 17.05.2022 по 10.08.2023 | инициалы, фамилия |
| | | |

Выписка из Единого государственного реестра недвижимости об объекте недвижимости
Сведения о зарегистрированных правах

| | | | |
|---------------------------------------|--|---------------------------|---|
| Сооружение | | | |
| вид объекта недвижимости | | | |
| Лист № 1 раздела 2 | | Всего листов раздела 2: 1 | |
| | | Всего разделов: 4 | |
| | | Всего листов выписки: 116 | |
| 06.03.2023г. № КУВИ-001/2023-55287799 | | | |
| Кадастровый номер: | | 05:02:000000:2864 | |
| | | | |
| 1 | Правообладатель (правообладатели): | 1.1 | Республика Дагестан |
| | Сведения о возможности предоставления третьим лицам персональных данных физического лица: | 1.1.1 | данные отсутствуют |
| 2 | Вид, номер, дата и время государственной регистрации права: | 2.1 | Собственность 05:02:000000:2864-05/191/2020-1 04.06.2020 16:21:54 |
| 3 | Сведения об осуществлении государственной регистрации сделки, права без необходимого в силу закона согласия третьего лица, органа: | 3.1 | данные отсутствуют |
| 4 | Ограничение прав и обременение объекта недвижимости: | не зарегистрировано | |
| 5 | Договоры участия в долевом строительстве: | не зарегистрировано | |
| 6 | Заявленные в судебном порядке права требования: | данные отсутствуют | |
| 7 | Сведения о возможности предоставления третьим лицам персональных данных физического лица | данные отсутствуют | |
| 8 | Сведения о возражении в отношении зарегистрированного права: | данные отсутствуют | |
| 9 | Сведения о наличии решения об изъятии объекта недвижимости для государственных и муниципальных нужд: | данные отсутствуют | |
| 10 | Сведения о невозможности государственной регистрации без личного участия правообладателя или его законного представителя: | данные отсутствуют | |
| 11 | Правопритязания и сведения о наличии поступивших, но не рассмотренных заявлений о проведении государственной регистрации права (перехода, прекращения права), ограничения права или обременения объекта недвижимости, сделки в отношении объекта недвижимости: | отсутствуют | |

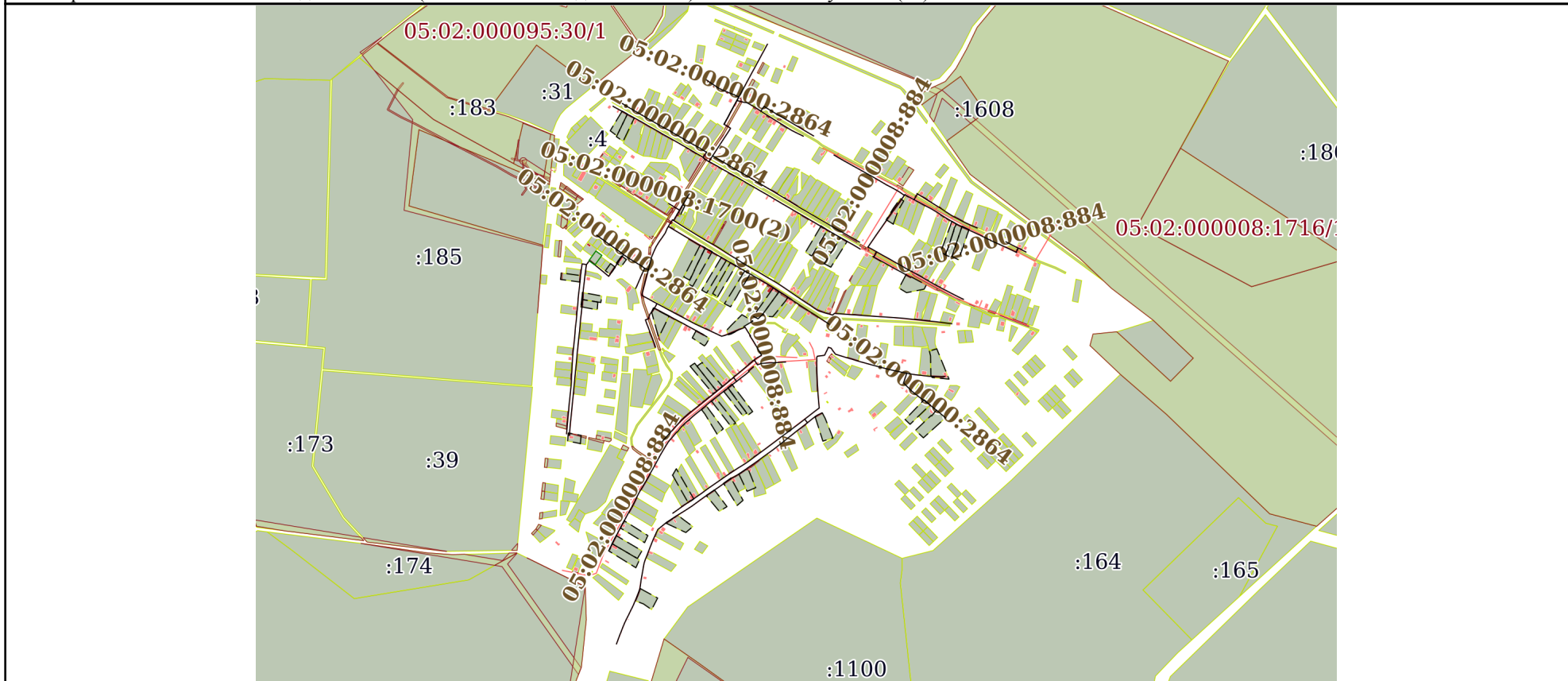
| | | | |
|-------------------------------|--|---|--|
| | |  <p>ДОКУМЕНТ ПОДПИСАН ЭЛЕКТРОННОЙ ПОДПИСЬЮ</p> | |
| | | Сертификат: 3094B7974B3CA8E1F07A347CFAD6FA78 | |
| | | Владелец: ФЕДЕРАЛЬНАЯ СЛУЖБА ГОСУДАРСТВЕННОЙ РЕГИСТРАЦИИ, КАДАСТРА И КАРТОГРАФИИ | |
| | | Действителен: с 17.05.2022 по 10.08.2023 | |
| полное наименование должности | | инициалы, фамилия | |

Выписка из Единого государственного реестра недвижимости об объекте недвижимости

Описание местоположения объекта недвижимости

| | | | |
|---------------------------------------|---------------------------|-------------------|---------------------------|
| Сооружение | | | |
| вид объекта недвижимости | | | |
| Лист № 1 раздела 5 | Всего листов раздела 5: 1 | Всего разделов: 4 | Всего листов выписки: 116 |
| 06.03.2023г. № КУВИ-001/2023-55287799 | | | |
| Кадастровый номер: | | 05:02:000000:2864 | |

Схема расположения объекта недвижимости (части объекта недвижимости) на земельном участке(ах)



Масштаб 1:20000

Условные обозначения:



ДОКУМЕНТ ПОДПИСАН
ЭЛЕКТРОННОЙ ПОДПИСЬЮ

Сертификат: 3094B7974B3CA8E1F07A347CFAD6FA78

Владелец: ФЕДЕРАЛЬНАЯ СЛУЖБА ГОСУДАРСТВЕННОЙ
РЕГИСТРАЦИИ, КАДАСТРА И КАРТОГРАФИИ
Действителен: с 17.05.2022 по 10.08.2023

инициалы, фамилия

полное наименование должности

Выписка из Единого государственного реестра недвижимости об объекте недвижимости

Описание местоположения объекта недвижимости

| | | | |
|---------------------------------------|-------------------------------|-------------------|---------------------------|
| Сооружение | | | |
| вид объекта недвижимости | | | |
| Лист № 1 раздела 5.1 | Всего листов раздела 5.1: 112 | Всего разделов: 4 | Всего листов выписки: 116 |
| 06.03.2023г. № КУВИ-001/2023-55287799 | | | |
| Кадастровый номер: | | 05:02:000000:2864 | |

| 1. Сведения о координатах характерных точек контура объекта недвижимости | | | | | | |
|--|---------------|-----------|-----------|---|-----------------------|-----------------------|
| Система координат МСК-05 | | | | | | |
| Номер точки | Координаты, м | | Радиус, м | Средняя квадратическая погрешность определения координат характерных точек контура, м | Глубина, высота, м | |
| | X | Y | | | H1 | H2 |
| | 2 | 3 | 4 | 5 | 6 | 7 |
| 1 | 310950.63 | 295668.02 | - | 0.1 | данные отсутствуют | данные отсутствуют |
| 2 | 310947.12 | 295672.95 | - | 0.1 | данные отсутствуют | данные отсутствуют |
| 3 | 310943.71 | 295677.7 | - | 0.1 | данные отсутствуют | данные отсутствуют |
| 4 | 310939.97 | 295683.01 | - | 0.1 | данные отсутствуют | данные отсутствуют |
| 5 | 310936.55 | 295687.85 | - | 0.1 | данные отсутствуют | данные отсутствуют |
| 6 | 310933.12 | 295692.6 | - | 0.1 | данные отсутствуют | данные отсутствуют |
| 7 | 310930.02 | 295696.87 | - | 0.1 | данные отсутствуют | данные отсутствуют |
| 8 | 310927.14 | 295700.67 | - | 0.1 | данные отсутствуют | данные отсутствуют |
| 9 | 310922.93 | 295706.32 | - | 0.1 | данные отсутствуют | данные отсутствуют |
| 10 | 310919.67 | 295711.02 | - | 0.1 | данные отсутствуют | данные отсутствуют |
| 11 | 310916.47 | 295715.65 | - | 0.1 | данные отсутствуют | данные отсутствуют |
| 12 | 310912.09 | 295721.94 | - | 0.1 | данные отсутствуют | данные отсутствуют |



ДОКУМЕНТ ПОДПИСАН
ЭЛЕКТРОННОЙ ПОДПИСЬЮ

Сертификат: 3094B7974B3CA8E1F07A347CFAD6FA78

Владелец: ФЕДЕРАЛЬНАЯ СЛУЖБА ГОСУДАРСТВЕННОЙ
РЕГИСТРАЦИИ, КАДАСТРА И КАРТОГРАФИИ
Действителен: с 17.05.2022 по 10.08.2023

полное наименование должности

инициалы, фамилия

| Сооружение | | | | | | | |
|---------------------------------------|-----------|-------------------------------|-------------------|-------------------|-----------------------|---------------------------|--|
| вид объекта недвижимости | | | | | | | |
| Лист № 2 раздела 5.1 | | Всего листов раздела 5.1: 112 | | Всего разделов: 4 | | Всего листов выписки: 116 | |
| 06.03.2023г. № КУВИ-001/2023-55287799 | | | | | | | |
| Кадастровый номер: | | | 05:02:000000:2864 | | | | |
| 13 | 310907 | 295729.19 | - | 0.1 | данные отсутствуют | данные отсутствуют | |
| 14 | 310902.32 | 295735.71 | - | 0.1 | данные отсутствуют | данные отсутствуют | |
| 15 | 310897.63 | 295742.39 | - | 0.1 | данные отсутствуют | данные отсутствуют | |
| 16 | 310893.3 | 295748.56 | - | 0.1 | данные отсутствуют | данные отсутствуют | |
| 17 | 310889.49 | 295753.98 | - | 0.1 | данные отсутствуют | данные отсутствуют | |
| 18 | 310885.13 | 295758.79 | - | 0.1 | данные отсутствуют | данные отсутствуют | |
| 1 | 310864.68 | 295644.17 | - | 0.1 | данные отсутствуют | данные отсутствуют | |
| 2 | 310865.13 | 295644.51 | - | 0.1 | данные отсутствуют | данные отсутствуют | |
| 1 | 310572.98 | 295867.03 | - | 0.1 | данные отсутствуют | данные отсутствуют | |
| 2 | 310578.13 | 295865.54 | - | 0.1 | данные отсутствуют | данные отсутствуют | |
| 3 | 310582.79 | 295864.06 | - | 0.1 | данные отсутствуют | данные отсутствуют | |
| 4 | 310589.13 | 295861.71 | - | 0.1 | данные отсутствуют | данные отсутствуют | |
| 5 | 310593.83 | 295859.89 | - | 0.1 | данные отсутствуют | данные отсутствуют | |
| 6 | 310605.38 | 295855.6 | - | 0.1 | данные отсутствуют | данные отсутствуют | |
| 7 | 310611.16 | 295853.38 | - | 0.1 | данные отсутствуют | данные отсутствуют | |
| 8 | 310617.16 | 295850.95 | - | 0.1 | данные отсутствуют | данные отсутствуют | |
| 9 | 310623.33 | 295848.48 | - | 0.1 | данные отсутствуют | данные отсутствуют | |



ДОКУМЕНТ ПОДПИСАН
ЭЛЕКТРОННОЙ ПОДПИСЬЮ

Сертификат: 3094B7974B3CA8E1F07A347CFAD6FA78

Владелец: ФЕДЕРАЛЬНАЯ СЛУЖБА ГОСУДАРСТВЕННОЙ
РЕГИСТРАЦИИ, КАДАСТРА И КАРТОГРАФИИ
Действителен: с 17.05.2022 по 10.08.2023

полное наименование должности

инициалы, фамилия

| Сооружение | | | | | | | |
|---------------------------------------|-----------|-------------------------------|-------------------|-------------------|-----------------------|---------------------------|--|
| вид объекта недвижимости | | | | | | | |
| Лист № 3 раздела 5.1 | | Всего листов раздела 5.1: 112 | | Всего разделов: 4 | | Всего листов выписки: 116 | |
| 06.03.2023г. № КУВИ-001/2023-55287799 | | | | | | | |
| Кадастровый номер: | | | 05:02:000000:2864 | | | | |
| 10 | 310636.67 | 295843.73 | - | 0.1 | данные отсутствуют | данные отсутствуют | |
| 11 | 310642.14 | 295841.63 | - | 0.1 | данные отсутствуют | данные отсутствуют | |
| 12 | 310647.73 | 295839.33 | - | 0.1 | данные отсутствуют | данные отсутствуют | |
| 13 | 310653.38 | 295837.12 | - | 0.1 | данные отсутствуют | данные отсутствуют | |
| 14 | 310659.04 | 295835.08 | - | 0.1 | данные отсутствуют | данные отсутствуют | |
| 15 | 310665.25 | 295833.14 | - | 0.1 | данные отсутствуют | данные отсутствуют | |
| 16 | 310665.77 | 295835.03 | - | 0.1 | данные отсутствуют | данные отсутствуют | |
| 17 | 310669.25 | 295843.58 | - | 0.1 | данные отсутствуют | данные отсутствуют | |
| 18 | 310670.41 | 295843.85 | - | 0.1 | данные отсутствуют | данные отсутствуют | |
| 19 | 310683.7 | 295847.99 | - | 0.1 | данные отсутствуют | данные отсутствуют | |
| 20 | 310698.49 | 295859.32 | - | 0.1 | данные отсутствуют | данные отсутствуют | |
| 21 | 310704.18 | 295862.34 | - | 0.1 | данные отсутствуют | данные отсутствуют | |
| 22 | 310705.15 | 295862.88 | - | 0.1 | данные отсутствуют | данные отсутствуют | |
| 23 | 310703.63 | 295865.6 | - | 0.1 | данные отсутствуют | данные отсутствуют | |
| 24 | 310701.76 | 295868.75 | - | 0.1 | данные отсутствуют | данные отсутствуют | |
| 25 | 310698.93 | 295874.14 | - | 0.1 | данные отсутствуют | данные отсутствуют | |
| 26 | 310696.03 | 295879.64 | - | 0.1 | данные отсутствуют | данные отсутствуют | |



ДОКУМЕНТ ПОДПИСАН
ЭЛЕКТРОННОЙ ПОДПИСЬЮ

Сертификат: 3094B7974B3CA8E1F07A347CFAD6FA78

Владелец: ФЕДЕРАЛЬНАЯ СЛУЖБА ГОСУДАРСТВЕННОЙ
РЕГИСТРАЦИИ, КАДАСТРА И КАРТОГРАФИИ
Действителен: с 17.05.2022 по 10.08.2023

полное наименование должности

инициалы, фамилия

| Сооружение | | | | | | | |
|---------------------------------------|-----------|-------------------------------|-------------------|-------------------|-----------------------|---------------------------|--|
| вид объекта недвижимости | | | | | | | |
| Лист № 4 раздела 5.1 | | Всего листов раздела 5.1: 112 | | Всего разделов: 4 | | Всего листов выписки: 116 | |
| 06.03.2023г. № КУВИ-001/2023-55287799 | | | | | | | |
| Кадастровый номер: | | | 05:02:000000:2864 | | | | |
| 27 | 310692.92 | 295885.41 | - | 0.1 | данные отсутствуют | данные отсутствуют | |
| 28 | 310689.76 | 295891.05 | - | 0.1 | данные отсутствуют | данные отсутствуют | |
| 29 | 310686.74 | 295896.82 | - | 0.1 | данные отсутствуют | данные отсутствуют | |
| 30 | 310683.98 | 295902.39 | - | 0.1 | данные отсутствуют | данные отсутствуют | |
| 31 | 310681.12 | 295907.89 | - | 0.1 | данные отсутствуют | данные отсутствуют | |
| 32 | 310678.52 | 295912.58 | - | 0.1 | данные отсутствуют | данные отсутствуют | |
| 33 | 310675.07 | 295918.49 | - | 0.1 | данные отсутствуют | данные отсутствуют | |
| 34 | 310671.76 | 295924.14 | - | 0.1 | данные отсутствуют | данные отсутствуют | |
| 35 | 310668.86 | 295929.63 | - | 0.1 | данные отсутствуют | данные отсутствуют | |
| 36 | 310668.44 | 295930.55 | - | 0.1 | данные отсутствуют | данные отсутствуют | |
| 37 | 310665.49 | 295936.15 | - | 0.1 | данные отсутствуют | данные отсутствуют | |
| 38 | 310662.62 | 295941.42 | - | 0.1 | данные отсутствуют | данные отсутствуют | |
| 39 | 310660.02 | 295946.32 | - | 0.1 | данные отсутствуют | данные отсутствуют | |
| 40 | 310658.17 | 295950.03 | - | 0.1 | данные отсутствуют | данные отсутствуют | |
| 41 | 310655.06 | 295955.93 | - | 0.1 | данные отсутствуют | данные отсутствуют | |
| 42 | 310651.93 | 295961.93 | - | 0.1 | данные отсутствуют | данные отсутствуют | |
| 43 | 310651.35 | 295962.99 | - | 0.1 | данные отсутствуют | данные отсутствуют | |



ДОКУМЕНТ ПОДПИСАН
ЭЛЕКТРОННОЙ ПОДПИСЬЮ

Сертификат: 3094B7974B3CA8E1F07A347CFAD6FA78

Владелец: ФЕДЕРАЛЬНАЯ СЛУЖБА ГОСУДАРСТВЕННОЙ
РЕГИСТРАЦИИ, КАДАСТРА И КАРТОГРАФИИ
Действителен: с 17.05.2022 по 10.08.2023

полное наименование должности

инициалы, фамилия

| Сооружение | | | | | | | |
|---------------------------------------|-----------|-------------------------------|-------------------|-------------------|-----------------------|---------------------------|--|
| вид объекта недвижимости | | | | | | | |
| Лист № 5 раздела 5.1 | | Всего листов раздела 5.1: 112 | | Всего разделов: 4 | | Всего листов выписки: 116 | |
| 06.03.2023г. № КУВИ-001/2023-55287799 | | | | | | | |
| Кадастровый номер: | | | 05:02:000000:2864 | | | | |
| 44 | 310647.84 | 295969.08 | - | 0.1 | данные отсутствуют | данные отсутствуют | |
| 45 | 310643.47 | 295976.65 | - | 0.1 | данные отсутствуют | данные отсутствуют | |
| 46 | 310639.71 | 295983.84 | - | 0.1 | данные отсутствуют | данные отсутствуют | |
| 47 | 310636.78 | 295989.68 | - | 0.1 | данные отсутствуют | данные отсутствуют | |
| 48 | 310633.36 | 295995.83 | - | 0.1 | данные отсутствуют | данные отсутствуют | |
| 49 | 310630.13 | 296001.44 | - | 0.1 | данные отсутствуют | данные отсутствуют | |
| 50 | 310624.26 | 296011.84 | - | 0.1 | данные отсутствуют | данные отсутствуют | |
| 51 | 310620.97 | 296018.09 | - | 0.1 | данные отсутствуют | данные отсутствуют | |
| 52 | 310617.77 | 296024.22 | - | 0.1 | данные отсутствуют | данные отсутствуют | |
| 53 | 310614.69 | 296029.98 | - | 0.1 | данные отсутствуют | данные отсутствуют | |
| 1 | 310704.65 | 295863.78 | - | 0.1 | данные отсутствуют | данные отсутствуют | |
| 2 | 310707.42 | 295865.12 | - | 0.1 | данные отсутствуют | данные отсутствуют | |
| 3 | 310715.95 | 295870 | - | 0.1 | данные отсутствуют | данные отсутствуют | |
| 4 | 310719.66 | 295872.34 | - | 0.1 | данные отсутствуют | данные отсутствуют | |
| 1 | 310838.95 | 295830.6 | - | 0.1 | данные отсутствуют | данные отсутствуют | |
| 2 | 310838.16 | 295829.97 | - | 0.1 | данные отсутствуют | данные отсутствуют | |
| 3 | 310831.55 | 295826.84 | - | 0.1 | данные отсутствуют | данные отсутствуют | |



ДОКУМЕНТ ПОДПИСАН
ЭЛЕКТРОННОЙ ПОДПИСЬЮ

Сертификат: 3094B7974B3CA8E1F07A347CFAD6FA78

Владелец: ФЕДЕРАЛЬНАЯ СЛУЖБА ГОСУДАРСТВЕННОЙ
РЕГИСТРАЦИИ, КАДАСТРА И КАРТОГРАФИИ
Действителен: с 17.05.2022 по 10.08.2023

полное наименование должности

инициалы, фамилия

| Сооружение | | | | | | | |
|---------------------------------------|-----------|-------------------------------|-------------------|-------------------|-----------------------|---------------------------|--|
| вид объекта недвижимости | | | | | | | |
| Лист № 6 раздела 5.1 | | Всего листов раздела 5.1: 112 | | Всего разделов: 4 | | Всего листов выписки: 116 | |
| 06.03.2023г. № КУВИ-001/2023-55287799 | | | | | | | |
| Кадастровый номер: | | | 05:02:000000:2864 | | | | |
| 4 | 310819.44 | 295821.44 | - | 0.1 | данные отсутствуют | данные отсутствуют | |
| 5 | 310814.1 | 295818.91 | - | 0.1 | данные отсутствуют | данные отсутствуют | |
| 6 | 310803.29 | 295814.51 | - | 0.1 | данные отсутствуют | данные отсутствуют | |
| 7 | 310790.5 | 295808.96 | - | 0.1 | данные отсутствуют | данные отсутствуют | |
| 8 | 310786.81 | 295807.4 | - | 0.1 | данные отсутствуют | данные отсутствуют | |
| 9 | 310781.29 | 295805.16 | - | 0.1 | данные отсутствуют | данные отсутствуют | |
| 10 | 310777.11 | 295803.09 | - | 0.1 | данные отсутствуют | данные отсутствуют | |
| 11 | 310771.09 | 295800.37 | - | 0.1 | данные отсутствуют | данные отсутствуют | |
| 1 | 310612.36 | 296186.94 | - | 0.1 | данные отсутствуют | данные отсутствуют | |
| 2 | 310611.45 | 296185.42 | - | 0.1 | данные отсутствуют | данные отсутствуют | |
| 3 | 310604.27 | 296190.22 | - | 0.1 | данные отсутствуют | данные отсутствуют | |
| 4 | 310598.72 | 296193.92 | - | 0.1 | данные отсутствуют | данные отсутствуют | |
| 5 | 310593.32 | 296197.26 | - | 0.1 | данные отсутствуют | данные отсутствуют | |
| 6 | 310587.85 | 296200.57 | - | 0.1 | данные отсутствуют | данные отсутствуют | |
| 7 | 310582.16 | 296203.94 | - | 0.1 | данные отсутствуют | данные отсутствуют | |
| 8 | 310576.32 | 296207.35 | - | 0.1 | данные отсутствуют | данные отсутствуют | |
| 9 | 310570.97 | 296210.38 | - | 0.1 | данные отсутствуют | данные отсутствуют | |



ДОКУМЕНТ ПОДПИСАН
ЭЛЕКТРОННОЙ ПОДПИСЬЮ

Сертификат: 3094B7974B3CA8E1F07A347CFAD6FA78

Владелец: ФЕДЕРАЛЬНАЯ СЛУЖБА ГОСУДАРСТВЕННОЙ
РЕГИСТРАЦИИ, КАДАСТРА И КАРТОГРАФИИ
Действителен: с 17.05.2022 по 10.08.2023

полное наименование должности

инициалы, фамилия

| Сооружение | | | | | | | |
|---------------------------------------|-----------|-------------------------------|-------------------|-------------------|-----------------------|---------------------------|--|
| вид объекта недвижимости | | | | | | | |
| Лист № 7 раздела 5.1 | | Всего листов раздела 5.1: 112 | | Всего разделов: 4 | | Всего листов выписки: 116 | |
| 06.03.2023г. № КУВИ-001/2023-55287799 | | | | | | | |
| Кадастровый номер: | | | 05:02:000000:2864 | | | | |
| 10 | 310565.02 | 296213.95 | - | 0.1 | данные отсутствуют | данные отсутствуют | |
| 11 | 310558.25 | 296217.69 | - | 0.1 | данные отсутствуют | данные отсутствуют | |
| 12 | 310552.35 | 296221.28 | - | 0.1 | данные отсутствуют | данные отсутствуют | |
| 13 | 310546.11 | 296224.79 | - | 0.1 | данные отсутствуют | данные отсутствуют | |
| 14 | 310545.67 | 296224.99 | - | 0.1 | данные отсутствуют | данные отсутствуют | |
| 15 | 310544.63 | 296223.1 | - | 0.1 | данные отсутствуют | данные отсутствуют | |
| 16 | 310541.17 | 296216.9 | - | 0.1 | данные отсутствуют | данные отсутствуют | |
| 17 | 310536.4 | 296208.63 | - | 0.1 | данные отсутствуют | данные отсутствуют | |
| 18 | 310531.68 | 296202.03 | - | 0.1 | данные отсутствуют | данные отсутствуют | |
| 19 | 310526.29 | 296195.93 | - | 0.1 | данные отсутствуют | данные отсутствуют | |
| 20 | 310521.12 | 296190.2 | - | 0.1 | данные отсутствуют | данные отсутствуют | |
| 21 | 310516.01 | 296184.09 | - | 0.1 | данные отсутствуют | данные отсутствуют | |
| 22 | 310511.55 | 296178.64 | - | 0.1 | данные отсутствуют | данные отсутствуют | |
| 23 | 310506.34 | 296172.34 | - | 0.1 | данные отсутствуют | данные отсутствуют | |
| 24 | 310501.8 | 296166.99 | - | 0.1 | данные отсутствуют | данные отсутствуют | |
| 25 | 310495.81 | 296159.96 | - | 0.1 | данные отсутствуют | данные отсутствуют | |
| 26 | 310491.65 | 296154.91 | - | 0.1 | данные отсутствуют | данные отсутствуют | |



ДОКУМЕНТ ПОДПИСАН
ЭЛЕКТРОННОЙ ПОДПИСЬЮ

Сертификат: 3094B7974B3CA8E1F07A347CFAD6FA78

Владелец: ФЕДЕРАЛЬНАЯ СЛУЖБА ГОСУДАРСТВЕННОЙ
РЕГИСТРАЦИИ, КАДАСТРА И КАРТОГРАФИИ
Действителен: с 17.05.2022 по 10.08.2023

полное наименование должности

инициалы, фамилия

| Сооружение | | | | | | | |
|---------------------------------------|-----------|-------------------------------|-------------------|-------------------|-----------------------|---------------------------|--|
| вид объекта недвижимости | | | | | | | |
| Лист № 8 раздела 5.1 | | Всего листов раздела 5.1: 112 | | Всего разделов: 4 | | Всего листов выписки: 116 | |
| 06.03.2023г. № КУВИ-001/2023-55287799 | | | | | | | |
| Кадастровый номер: | | | 05:02:000000:2864 | | | | |
| 27 | 310486.44 | 296148.57 | - | 0.1 | данные отсутствуют | данные отсутствуют | |
| 28 | 310480.76 | 296141.68 | - | 0.1 | данные отсутствуют | данные отсутствуют | |
| 29 | 310472.77 | 296132.08 | - | 0.1 | данные отсутствуют | данные отсутствуют | |
| 30 | 310470.35 | 296129.2 | - | 0.1 | данные отсутствуют | данные отсутствуют | |
| 31 | 310465.71 | 296123.88 | - | 0.1 | данные отсутствуют | данные отсутствуют | |
| 32 | 310462.19 | 296119.68 | - | 0.1 | данные отсутствуют | данные отсутствуют | |
| 33 | 310457.64 | 296114.36 | - | 0.1 | данные отсутствуют | данные отсутствуют | |
| 34 | 310448.08 | 296102.83 | - | 0.1 | данные отсутствуют | данные отсутствуют | |
| 35 | 310444.48 | 296098.4 | - | 0.1 | данные отсутствуют | данные отсутствуют | |
| 36 | 310440.24 | 296093.14 | - | 0.1 | данные отсутствуют | данные отсутствуют | |
| 37 | 310433.33 | 296084.52 | - | 0.1 | данные отсутствуют | данные отсутствуют | |
| 38 | 310427.86 | 296077.77 | - | 0.1 | данные отсутствуют | данные отсутствуют | |
| 39 | 310423.56 | 296072.39 | - | 0.1 | данные отсутствуют | данные отсутствуют | |
| 40 | 310417.94 | 296065.54 | - | 0.1 | данные отсутствуют | данные отсутствуют | |
| 41 | 310414.21 | 296060.96 | - | 0.1 | данные отсутствуют | данные отсутствуют | |
| 42 | 310409.87 | 296055.62 | - | 0.1 | данные отсутствуют | данные отсутствуют | |
| 43 | 310405.33 | 296049.95 | - | 0.1 | данные отсутствуют | данные отсутствуют | |



ДОКУМЕНТ ПОДПИСАН
ЭЛЕКТРОННОЙ ПОДПИСЬЮ

Сертификат: 3094B7974B3CA8E1F07A347CFAD6FA78

Владелец: ФЕДЕРАЛЬНАЯ СЛУЖБА ГОСУДАРСТВЕННОЙ
РЕГИСТРАЦИИ, КАДАСТРА И КАРТОГРАФИИ
Действителен: с 17.05.2022 по 10.08.2023

полное наименование должности

инициалы, фамилия

| Сооружение | | | | | | | |
|---------------------------------------|-----------|-------------------------------|-------------------|-------------------|-----------------------|---------------------------|--|
| вид объекта недвижимости | | | | | | | |
| Лист № 9 раздела 5.1 | | Всего листов раздела 5.1: 112 | | Всего разделов: 4 | | Всего листов выписки: 116 | |
| 06.03.2023г. № КУВИ-001/2023-55287799 | | | | | | | |
| Кадастровый номер: | | | 05:02:000000:2864 | | | | |
| 44 | 310398.47 | 296041.49 | - | 0.1 | данные отсутствуют | данные отсутствуют | |
| 45 | 310393.72 | 296035.63 | - | 0.1 | данные отсутствуют | данные отсутствуют | |
| 46 | 310389.8 | 296030.48 | - | 0.1 | данные отсутствуют | данные отсутствуют | |
| 47 | 310384.93 | 296024.36 | - | 0.1 | данные отсутствуют | данные отсутствуют | |
| 48 | 310380.07 | 296018.25 | - | 0.1 | данные отсутствуют | данные отсутствуют | |
| 49 | 310375.54 | 296012.6 | - | 0.1 | данные отсутствуют | данные отсутствуют | |
| 50 | 310366.22 | 296000.65 | - | 0.1 | данные отсутствуют | данные отсутствуют | |
| 51 | 310361.5 | 295994.38 | - | 0.1 | данные отсутствуют | данные отсутствуют | |
| 52 | 310356.19 | 295988.13 | - | 0.1 | данные отсутствуют | данные отсутствуют | |
| 53 | 310350.73 | 295981.63 | - | 0.1 | данные отсутствуют | данные отсутствуют | |
| 54 | 310345.28 | 295975.37 | - | 0.1 | данные отсутствуют | данные отсутствуют | |
| 55 | 310341.04 | 295970.51 | - | 0.1 | данные отсутствуют | данные отсутствуют | |
| 56 | 310334.71 | 295963.45 | - | 0.1 | данные отсутствуют | данные отсутствуют | |
| 57 | 310328.51 | 295956.91 | - | 0.1 | данные отсутствуют | данные отсутствуют | |
| 58 | 310323.57 | 295951.96 | - | 0.1 | данные отсутствуют | данные отсутствуют | |
| 59 | 310312.89 | 295941.61 | - | 0.1 | данные отсутствуют | данные отсутствуют | |
| 60 | 310306.97 | 295936.16 | - | 0.1 | данные отсутствуют | данные отсутствуют | |



ДОКУМЕНТ ПОДПИСАН
ЭЛЕКТРОННОЙ ПОДПИСЬЮ

Сертификат: 3094B7974B3CA8E1F07A347CFAD6FA78

Владелец: ФЕДЕРАЛЬНАЯ СЛУЖБА ГОСУДАРСТВЕННОЙ
РЕГИСТРАЦИИ, КАДАСТРА И КАРТОГРАФИИ
Действителен: с 17.05.2022 по 10.08.2023

полное наименование должности

инициалы, фамилия

| Сооружение | | | | | | | |
|---------------------------------------|-----------|-------------------------------|-------------------|-------------------|-----------------------|---------------------------|--|
| вид объекта недвижимости | | | | | | | |
| Лист № 10 раздела 5.1 | | Всего листов раздела 5.1: 112 | | Всего разделов: 4 | | Всего листов выписки: 116 | |
| 06.03.2023г. № КУВИ-001/2023-55287799 | | | | | | | |
| Кадастровый номер: | | | 05:02:000000:2864 | | | | |
| 61 | 310300.82 | 295930.47 | - | 0.1 | данные отсутствуют | данные отсутствуют | |
| 62 | 310296.14 | 295926.5 | - | 0.1 | данные отсутствуют | данные отсутствуют | |
| 63 | 310290.48 | 295921.53 | - | 0.1 | данные отсутствуют | данные отсутствуют | |
| 64 | 310283.75 | 295915.56 | - | 0.1 | данные отсутствуют | данные отсутствуют | |
| 65 | 310276.53 | 295909.08 | - | 0.1 | данные отсутствуют | данные отсутствуют | |
| 66 | 310271.93 | 295904.92 | - | 0.1 | данные отсутствуют | данные отсутствуют | |
| 67 | 310267.42 | 295900.86 | - | 0.1 | данные отсутствуют | данные отсутствуют | |
| 68 | 310261.27 | 295895.09 | - | 0.1 | данные отсутствуют | данные отсутствуют | |
| 69 | 310255.15 | 295890.53 | - | 0.1 | данные отсутствуют | данные отсутствуют | |
| 1 | 310471.27 | 296130.29 | - | 0.1 | данные отсутствуют | данные отсутствуют | |
| 2 | 310469.07 | 296131.9 | - | 0.1 | данные отсутствуют | данные отсутствуют | |
| 3 | 310461.93 | 296137.44 | - | 0.1 | данные отсутствуют | данные отсутствуют | |
| 4 | 310457.75 | 296140.7 | - | 0.1 | данные отсутствуют | данные отсутствуют | |
| 1 | 310523.27 | 296306.46 | - | 0.1 | данные отсутствуют | данные отсутствуют | |
| 2 | 310522.97 | 296303.05 | - | 0.1 | данные отсутствуют | данные отсутствуют | |
| 3 | 310522.81 | 296298.69 | - | 0.1 | данные отсутствуют | данные отсутствуют | |
| 4 | 310522.67 | 296294.75 | - | 0.1 | данные отсутствуют | данные отсутствуют | |



ДОКУМЕНТ ПОДПИСАН
ЭЛЕКТРОННОЙ ПОДПИСЬЮ

Сертификат: 3094B7974B3CA8E1F07A347CFAD6FA78

Владелец: ФЕДЕРАЛЬНАЯ СЛУЖБА ГОСУДАРСТВЕННОЙ
РЕГИСТРАЦИИ, КАДАСТРА И КАРТОГРАФИИ
Действителен: с 17.05.2022 по 10.08.2023

полное наименование должности

инициалы, фамилия

| Сооружение | | | | | | | |
|---------------------------------------|-----------|-------------------------------|-------------------|-------------------|-----------------------|---------------------------|--|
| вид объекта недвижимости | | | | | | | |
| Лист № 11 раздела 5.1 | | Всего листов раздела 5.1: 112 | | Всего разделов: 4 | | Всего листов выписки: 116 | |
| 06.03.2023г. № КУВИ-001/2023-55287799 | | | | | | | |
| Кадастровый номер: | | | 05:02:000000:2864 | | | | |
| 5 | 310522.16 | 296289.63 | - | 0.1 | данные отсутствуют | данные отсутствуют | |
| 6 | 310521.82 | 296285.69 | - | 0.1 | данные отсутствуют | данные отсутствуют | |
| 7 | 310521.25 | 296280.15 | - | 0.1 | данные отсутствуют | данные отсутствуют | |
| 8 | 310521 | 296274.5 | - | 0.1 | данные отсутствуют | данные отсутствуют | |
| 9 | 310520.69 | 296269.57 | - | 0.1 | данные отсутствуют | данные отсутствуют | |
| 10 | 310520.62 | 296264.81 | - | 0.1 | данные отсутствуют | данные отсутствуют | |
| 11 | 310520.39 | 296260.45 | - | 0.1 | данные отсутствуют | данные отсутствуют | |
| 12 | 310520.01 | 296250.43 | - | 0.1 | данные отсутствуют | данные отсутствуют | |
| 13 | 310519.74 | 296246.01 | - | 0.1 | данные отсутствуют | данные отсутствуют | |
| 14 | 310519.15 | 296236.73 | - | 0.1 | данные отсутствуют | данные отсутствуют | |
| 15 | 310518.78 | 296231 | - | 0.1 | данные отсутствуют | данные отсутствуют | |
| 16 | 310518.37 | 296227.09 | - | 0.1 | данные отсутствуют | данные отсутствуют | |
| 17 | 310517.47 | 296222.51 | - | 0.1 | данные отсутствуют | данные отсутствуют | |
| 18 | 310513.59 | 296211.15 | - | 0.1 | данные отсутствуют | данные отсутствуют | |
| 19 | 310519.6 | 296207.22 | - | 0.1 | данные отсутствуют | данные отсутствуют | |
| 20 | 310525.52 | 296203.6 | - | 0.1 | данные отсутствуют | данные отсутствуют | |
| 21 | 310530.05 | 296200.18 | - | 0.1 | данные отсутствуют | данные отсутствуют | |



ДОКУМЕНТ ПОДПИСАН
ЭЛЕКТРОННОЙ ПОДПИСЬЮ

Сертификат: 3094B7974B3CA8E1F07A347CFAD6FA78

Владелец: ФЕДЕРАЛЬНАЯ СЛУЖБА ГОСУДАРСТВЕННОЙ
РЕГИСТРАЦИИ, КАДАСТРА И КАРТОГРАФИИ
Действителен: с 17.05.2022 по 10.08.2023

полное наименование должности

инициалы, фамилия

| Сооружение | | | | | | | |
|---------------------------------------|-----------|-------------------------------|-------------------|-------------------|-----------------------|---------------------------|--|
| вид объекта недвижимости | | | | | | | |
| Лист № 12 раздела 5.1 | | Всего листов раздела 5.1: 112 | | Всего разделов: 4 | | Всего листов выписки: 116 | |
| 06.03.2023г. № КУВИ-001/2023-55287799 | | | | | | | |
| Кадастровый номер: | | | 05:02:000000:2864 | | | | |
| 1 | 310330.14 | 296370.54 | - | 0.1 | данные отсутствуют | данные отсутствуют | |
| 2 | 310318.32 | 296380.04 | - | 0.1 | данные отсутствуют | данные отсутствуют | |
| 1 | 310926.82 | 296556.09 | - | 0.1 | данные отсутствуют | данные отсутствуют | |
| 2 | 310932.94 | 296544.91 | - | 0.1 | данные отсутствуют | данные отсутствуют | |
| 3 | 310935.83 | 296539.77 | - | 0.1 | данные отсутствуют | данные отсутствуют | |
| 4 | 310943.4 | 296526.6 | - | 0.1 | данные отсутствуют | данные отсутствуют | |
| 5 | 310947.28 | 296520.18 | - | 0.1 | данные отсутствуют | данные отсутствуют | |
| 6 | 310949.64 | 296516.35 | - | 0.1 | данные отсутствуют | данные отсутствуют | |
| 7 | 310956.31 | 296504.56 | - | 0.1 | данные отсутствуют | данные отсутствуют | |
| 8 | 310963.37 | 296492.16 | - | 0.1 | данные отсутствуют | данные отсутствуют | |
| 9 | 310967.24 | 296485.05 | - | 0.1 | данные отсутствуют | данные отсутствуют | |
| 10 | 310971.01 | 296478.55 | - | 0.1 | данные отсутствуют | данные отсутствуют | |
| 11 | 310975.01 | 296471.53 | - | 0.1 | данные отсутствуют | данные отсутствуют | |
| 12 | 310979.05 | 296464.4 | - | 0.1 | данные отсутствуют | данные отсутствуют | |
| 13 | 310982.61 | 296458.34 | - | 0.1 | данные отсутствуют | данные отсутствуют | |
| 14 | 310985.72 | 296453.02 | - | 0.1 | данные отсутствуют | данные отсутствуют | |
| 15 | 310989.23 | 296446.97 | - | 0.1 | данные отсутствуют | данные отсутствуют | |



ДОКУМЕНТ ПОДПИСАН
ЭЛЕКТРОННОЙ ПОДПИСЬЮ

Сертификат: 3094B7974B3CA8E1F07A347CFAD6FA78

Владелец: ФЕДЕРАЛЬНАЯ СЛУЖБА ГОСУДАРСТВЕННОЙ
РЕГИСТРАЦИИ, КАДАСТРА И КАРТОГРАФИИ
Действителен: с 17.05.2022 по 10.08.2023

полное наименование должности

инициалы, фамилия

| Сооружение | | | | | | | |
|---------------------------------------|-----------|-------------------------------|-------------------|-------------------|-----------------------|---------------------------|--|
| вид объекта недвижимости | | | | | | | |
| Лист № 13 раздела 5.1 | | Всего листов раздела 5.1: 112 | | Всего разделов: 4 | | Всего листов выписки: 116 | |
| 06.03.2023г. № КУВИ-001/2023-55287799 | | | | | | | |
| Кадастровый номер: | | | 05:02:000000:2864 | | | | |
| 16 | 310992.18 | 296441.97 | - | 0.1 | данные отсутствуют | данные отсутствуют | |
| 17 | 310995.13 | 296436.81 | - | 0.1 | данные отсутствуют | данные отсутствуют | |
| 18 | 310998.59 | 296430.77 | - | 0.1 | данные отсутствуют | данные отсутствуют | |
| 19 | 311001.88 | 296425.08 | - | 0.1 | данные отсутствуют | данные отсутствуют | |
| 20 | 311005.13 | 296419.54 | - | 0.1 | данные отсутствуют | данные отсутствуют | |
| 21 | 311013.21 | 296405.83 | - | 0.1 | данные отсутствуют | данные отсутствуют | |
| 22 | 311017.03 | 296399.19 | - | 0.1 | данные отсутствуют | данные отсутствуют | |
| 23 | 311020.58 | 296393.12 | - | 0.1 | данные отсутствуют | данные отсутствуют | |
| 24 | 311028.15 | 296380.68 | - | 0.1 | данные отсутствуют | данные отсутствуют | |
| 25 | 311032.32 | 296373.41 | - | 0.1 | данные отсутствуют | данные отсутствуют | |
| 26 | 311038.51 | 296362.15 | - | 0.1 | данные отсутствуют | данные отсутствуют | |
| 27 | 311042.07 | 296356.04 | - | 0.1 | данные отсутствуют | данные отсутствуют | |
| 28 | 311046.67 | 296348.61 | - | 0.1 | данные отсутствуют | данные отсутствуют | |
| 29 | 311052.57 | 296339.28 | - | 0.1 | данные отсутствуют | данные отсутствуют | |
| 30 | 311055.97 | 296333.94 | - | 0.1 | данные отсутствуют | данные отсутствуют | |
| 31 | 311059.39 | 296328.36 | - | 0.1 | данные отсутствуют | данные отсутствуют | |
| 32 | 311062.65 | 296323.23 | - | 0.1 | данные отсутствуют | данные отсутствуют | |



ДОКУМЕНТ ПОДПИСАН
ЭЛЕКТРОННОЙ ПОДПИСЬЮ

Сертификат: 3094B7974B3CA8E1F07A347CFAD6FA78

Владелец: ФЕДЕРАЛЬНАЯ СЛУЖБА ГОСУДАРСТВЕННОЙ
РЕГИСТРАЦИИ, КАДАСТРА И КАРТОГРАФИИ
Действителен: с 17.05.2022 по 10.08.2023

полное наименование должности

инициалы, фамилия

| Сооружение | | | | | | | |
|---------------------------------------|-----------|-------------------------------|-------------------|-------------------|-----------------------|---------------------------|--|
| вид объекта недвижимости | | | | | | | |
| Лист № 14 раздела 5.1 | | Всего листов раздела 5.1: 112 | | Всего разделов: 4 | | Всего листов выписки: 116 | |
| 06.03.2023г. № КУВИ-001/2023-55287799 | | | | | | | |
| Кадастровый номер: | | | 05:02:000000:2864 | | | | |
| 33 | 311065.8 | 296318.03 | - | 0.1 | данные отсутствуют | данные отсутствуют | |
| 34 | 311069.29 | 296312.13 | - | 0.1 | данные отсутствуют | данные отсутствуют | |
| 35 | 311073.71 | 296304.89 | - | 0.1 | данные отсутствуют | данные отсутствуют | |
| 36 | 311078.78 | 296296.58 | - | 0.1 | данные отсутствуют | данные отсутствуют | |
| 37 | 311081.17 | 296292.5 | - | 0.1 | данные отсутствуют | данные отсутствуют | |
| 38 | 311083.84 | 296288.22 | - | 0.1 | данные отсутствуют | данные отсутствуют | |
| 39 | 311086.86 | 296283.06 | - | 0.1 | данные отсутствуют | данные отсутствуют | |
| 40 | 311089.78 | 296278.16 | - | 0.1 | данные отсутствуют | данные отсутствуют | |
| 41 | 311093.8 | 296271.7 | - | 0.1 | данные отсутствуют | данные отсутствуют | |
| 42 | 311096.83 | 296266.61 | - | 0.1 | данные отсутствуют | данные отсутствуют | |
| 43 | 311099.9 | 296261.26 | - | 0.1 | данные отсутствуют | данные отсутствуют | |
| 44 | 311103.23 | 296255.68 | - | 0.1 | данные отсутствуют | данные отсутствуют | |
| 45 | 311106.16 | 296250.55 | - | 0.1 | данные отсутствуют | данные отсутствуют | |
| 46 | 311109.03 | 296245.72 | - | 0.1 | данные отсутствуют | данные отсутствуют | |
| 47 | 311112.51 | 296239.56 | - | 0.1 | данные отсутствуют | данные отсутствуют | |
| 48 | 311116.22 | 296233.28 | - | 0.1 | данные отсутствуют | данные отсутствуют | |
| 49 | 311119.16 | 296228.23 | - | 0.1 | данные отсутствуют | данные отсутствуют | |



ДОКУМЕНТ ПОДПИСАН
ЭЛЕКТРОННОЙ ПОДПИСЬЮ

Сертификат: 3094B7974B3CA8E1F07A347CFAD6FA78

Владелец: ФЕДЕРАЛЬНАЯ СЛУЖБА ГОСУДАРСТВЕННОЙ
РЕГИСТРАЦИИ, КАДАСТРА И КАРТОГРАФИИ
Действителен: с 17.05.2022 по 10.08.2023

полное наименование должности

инициалы, фамилия

| Сооружение | | | | | | | |
|---------------------------------------|-----------|-------------------------------|-------------------|-------------------|-----------------------|---------------------------|--|
| вид объекта недвижимости | | | | | | | |
| Лист № 15 раздела 5.1 | | Всего листов раздела 5.1: 112 | | Всего разделов: 4 | | Всего листов выписки: 116 | |
| 06.03.2023г. № КУВИ-001/2023-55287799 | | | | | | | |
| Кадастровый номер: | | | 05:02:000000:2864 | | | | |
| 50 | 311120.7 | 296225.51 | - | 0.1 | данные отсутствуют | данные отсутствуют | |
| 51 | 311124.57 | 296218.87 | - | 0.1 | данные отсутствуют | данные отсутствуют | |
| 52 | 311129.73 | 296210.28 | - | 0.1 | данные отсутствуют | данные отсутствуют | |
| 53 | 311133.33 | 296204.56 | - | 0.1 | данные отсутствуют | данные отсутствуют | |
| 54 | 311140.67 | 296192.5 | - | 0.1 | данные отсутствуют | данные отсутствуют | |
| 55 | 311145.99 | 296182.98 | - | 0.1 | данные отсутствуют | данные отсутствуют | |
| 56 | 311149.51 | 296176.73 | - | 0.1 | данные отсутствуют | данные отсутствуют | |
| 57 | 311152.72 | 296171.55 | - | 0.1 | данные отсутствуют | данные отсутствуют | |
| 58 | 311155.56 | 296166.8 | - | 0.1 | данные отсутствуют | данные отсутствуют | |
| 59 | 311158.52 | 296161.5 | - | 0.1 | данные отсутствуют | данные отсутствуют | |
| 60 | 311161.74 | 296155.97 | - | 0.1 | данные отсутствуют | данные отсутствуют | |
| 61 | 311164.81 | 296150.52 | - | 0.1 | данные отсутствуют | данные отсутствуют | |
| 62 | 311167.49 | 296145.88 | - | 0.1 | данные отсутствуют | данные отсутствуют | |
| 63 | 311169.27 | 296142.75 | - | 0.1 | данные отсутствуют | данные отсутствуют | |
| 64 | 311174.6 | 296133.58 | - | 0.1 | данные отсутствуют | данные отсутствуют | |
| 65 | 311178.04 | 296127.66 | - | 0.1 | данные отсутствуют | данные отсутствуют | |
| 66 | 311181.54 | 296121.65 | - | 0.1 | данные отсутствуют | данные отсутствуют | |



ДОКУМЕНТ ПОДПИСАН
ЭЛЕКТРОННОЙ ПОДПИСЬЮ

Сертификат: 3094B7974B3CA8E1F07A347CFAD6FA78

Владелец: ФЕДЕРАЛЬНАЯ СЛУЖБА ГОСУДАРСТВЕННОЙ
РЕГИСТРАЦИИ, КАДАСТРА И КАРТОГРАФИИ
Действителен: с 17.05.2022 по 10.08.2023

полное наименование должности

инициалы, фамилия

| Сооружение | | | | | | | |
|---------------------------------------|-----------|-------------------------------|-------------------|-------------------|-----------------------|---------------------------|--|
| вид объекта недвижимости | | | | | | | |
| Лист № 16 раздела 5.1 | | Всего листов раздела 5.1: 112 | | Всего разделов: 4 | | Всего листов выписки: 116 | |
| 06.03.2023г. № КУВИ-001/2023-55287799 | | | | | | | |
| Кадастровый номер: | | | 05:02:000000:2864 | | | | |
| 67 | 311185.2 | 296115.61 | - | 0.1 | данные отсутствуют | данные отсутствуют | |
| 68 | 311188.99 | 296109.33 | - | 0.1 | данные отсутствуют | данные отсутствуют | |
| 69 | 311191.99 | 296104.33 | - | 0.1 | данные отсутствуют | данные отсутствуют | |
| 70 | 311195.04 | 296098.97 | - | 0.1 | данные отсутствуют | данные отсутствуют | |
| 71 | 311198.03 | 296093.63 | - | 0.1 | данные отсутствуют | данные отсутствуют | |
| 72 | 311201.19 | 296088.24 | - | 0.1 | данные отсутствуют | данные отсутствуют | |
| 73 | 311202.74 | 296085.64 | - | 0.1 | данные отсутствуют | данные отсутствуют | |
| 74 | 311204.59 | 296082.69 | - | 0.1 | данные отсутствуют | данные отсутствуют | |
| 75 | 311213.25 | 296068.06 | - | 0.1 | данные отсутствуют | данные отсутствуют | |
| 76 | 311217.65 | 296060.39 | - | 0.1 | данные отсутствуют | данные отсутствуют | |
| 77 | 311217.94 | 296059.89 | - | 0.1 | данные отсутствуют | данные отсутствуют | |
| 1 | 311089.7 | 295980.87 | - | 0.1 | данные отсутствуют | данные отсутствуют | |
| 2 | 311082.23 | 295976.76 | - | 0.1 | данные отсутствуют | данные отсутствуют | |
| 3 | 311076.15 | 295973.43 | - | 0.1 | данные отсутствуют | данные отсутствуют | |
| 4 | 311070.54 | 295969.98 | - | 0.1 | данные отсутствуют | данные отсутствуют | |
| 5 | 311064.63 | 295966.41 | - | 0.1 | данные отсутствуют | данные отсутствуют | |
| 6 | 311059.02 | 295962.99 | - | 0.1 | данные отсутствуют | данные отсутствуют | |



ДОКУМЕНТ ПОДПИСАН
ЭЛЕКТРОННОЙ ПОДПИСЬЮ

Сертификат: 3094B7974B3CA8E1F07A347CFAD6FA78

Владелец: ФЕДЕРАЛЬНАЯ СЛУЖБА ГОСУДАРСТВЕННОЙ
РЕГИСТРАЦИИ, КАДАСТРА И КАРТОГРАФИИ
Действителен: с 17.05.2022 по 10.08.2023

полное наименование должности

инициалы, фамилия

| | | | |
|---------------------------------------|-------------------------------|-------------------|---------------------------|
| Сооружение | | | |
| вид объекта недвижимости | | | |
| Лист № 17 раздела 5.1 | Всего листов раздела 5.1: 112 | Всего разделов: 4 | Всего листов выписки: 116 |
| 06.03.2023г. № КУВИ-001/2023-55287799 | | | |
| Кадастровый номер: | | 05:02:000000:2864 | |

| | | | | | | |
|----|-----------|-----------|---|-----|-----------------------|-----------------------|
| 7 | 311048.49 | 295956.25 | - | 0.1 | данные отсутствуют | данные отсутствуют |
| 8 | 311042.54 | 295952.74 | - | 0.1 | данные отсутствуют | данные отсутствуют |
| 9 | 311036.51 | 295949.12 | - | 0.1 | данные отсутствуют | данные отсутствуют |
| 10 | 311030.76 | 295945.75 | - | 0.1 | данные отсутствуют | данные отсутствуют |
| 11 | 311025.15 | 295942.44 | - | 0.1 | данные отсутствуют | данные отсутствуют |
| 12 | 311019.45 | 295939.08 | - | 0.1 | данные отсутствуют | данные отсутствуют |
| 13 | 311013.44 | 295935.77 | - | 0.1 | данные отсутствуют | данные отсутствуют |
| 14 | 311009.94 | 295933.62 | - | 0.1 | данные отсутствуют | данные отсутствуют |
| 15 | 311005.08 | 295930.95 | - | 0.1 | данные отсутствуют | данные отсутствуют |
| 16 | 311000.23 | 295928.25 | - | 0.1 | данные отсутствуют | данные отсутствуют |
| 1 | 311324.13 | 296098.93 | - | 0.1 | данные отсутствуют | данные отсутствуют |
| 2 | 311324.57 | 296098.17 | - | 0.1 | данные отсутствуют | данные отсутствуют |
| 3 | 311328.56 | 296100.64 | - | 0.1 | данные отсутствуют | данные отсутствуют |
| 4 | 311332.86 | 296103 | - | 0.1 | данные отсутствуют | данные отсутствуют |
| 5 | 311341.34 | 296107.72 | - | 0.1 | данные отсутствуют | данные отсутствуют |
| 6 | 311346.62 | 296110.68 | - | 0.1 | данные отсутствуют | данные отсутствуют |
| 7 | 311352.22 | 296113.62 | - | 0.1 | данные отсутствуют | данные отсутствуют |



ДОКУМЕНТ ПОДПИСАН
ЭЛЕКТРОННОЙ ПОДПИСЬЮ

Сертификат: 3094B7974B3CA8E1F07A347CFAD6FA78

Владелец: ФЕДЕРАЛЬНАЯ СЛУЖБА ГОСУДАРСТВЕННОЙ
РЕГИСТРАЦИИ, КАДАСТРА И КАРТОГРАФИИ
Действителен: с 17.05.2022 по 10.08.2023

полное наименование должности

инициалы, фамилия

| Сооружение | | | | | | | |
|---------------------------------------|-----------|-------------------------------|-------------------|-------------------|-----------------------|---------------------------|--|
| вид объекта недвижимости | | | | | | | |
| Лист № 18 раздела 5.1 | | Всего листов раздела 5.1: 112 | | Всего разделов: 4 | | Всего листов выписки: 116 | |
| 06.03.2023г. № КУВИ-001/2023-55287799 | | | | | | | |
| Кадастровый номер: | | | 05:02:000000:2864 | | | | |
| 8 | 311362.95 | 296119.08 | - | 0.1 | данные отсутствуют | данные отсутствуют | |
| 9 | 311406.76 | 296143.04 | - | 0.1 | данные отсутствуют | данные отсутствуют | |
| 10 | 311416.27 | 296148.12 | - | 0.1 | данные отсутствуют | данные отсутствуют | |
| 11 | 311417.02 | 296148.66 | - | 0.1 | данные отсутствуют | данные отсутствуют | |
| 12 | 311422.17 | 296151.8 | - | 0.1 | данные отсутствуют | данные отсутствуют | |
| 13 | 311427.77 | 296154.87 | - | 0.1 | данные отсутствуют | данные отсутствуют | |
| 14 | 311433.15 | 296157.58 | - | 0.1 | данные отсутствуют | данные отсутствуют | |
| 15 | 311438.55 | 296160.3 | - | 0.1 | данные отсутствуют | данные отсутствуют | |
| 16 | 311441.82 | 296162.24 | - | 0.1 | данные отсутствуют | данные отсутствуют | |
| 17 | 311449.72 | 296166.47 | - | 0.1 | данные отсутствуют | данные отсутствуют | |
| 18 | 311455.14 | 296169.38 | - | 0.1 | данные отсутствуют | данные отсутствуют | |
| 19 | 311461.2 | 296172.57 | - | 0.1 | данные отсутствуют | данные отсутствуют | |
| 20 | 311466.05 | 296175.03 | - | 0.1 | данные отсутствуют | данные отсутствуют | |
| 21 | 311476.16 | 296180.62 | - | 0.1 | данные отсутствуют | данные отсутствуют | |
| 22 | 311482.85 | 296184.3 | - | 0.1 | данные отсутствуют | данные отсутствуют | |
| 23 | 311493.87 | 296190.24 | - | 0.1 | данные отсутствуют | данные отсутствуют | |
| 24 | 311499.25 | 296193.1 | - | 0.1 | данные отсутствуют | данные отсутствуют | |



ДОКУМЕНТ ПОДПИСАН
ЭЛЕКТРОННОЙ ПОДПИСЬЮ

Сертификат: 3094B7974B3CA8E1F07A347CFAD6FA78

Владелец: ФЕДЕРАЛЬНАЯ СЛУЖБА ГОСУДАРСТВЕННОЙ
РЕГИСТРАЦИИ, КАДАСТРА И КАРТОГРАФИИ
Действителен: с 17.05.2022 по 10.08.2023

полное наименование должности

инициалы, фамилия

| Сооружение | | | | | | | |
|---------------------------------------|-----------|-------------------------------|-------------------|-------------------|-----------------------|---------------------------|--|
| вид объекта недвижимости | | | | | | | |
| Лист № 19 раздела 5.1 | | Всего листов раздела 5.1: 112 | | Всего разделов: 4 | | Всего листов выписки: 116 | |
| 06.03.2023г. № КУВИ-001/2023-55287799 | | | | | | | |
| Кадастровый номер: | | | 05:02:000000:2864 | | | | |
| 25 | 311504.85 | 296196.19 | - | 0.1 | данные отсутствуют | данные отсутствуют | |
| 26 | 311510.4 | 296199.36 | - | 0.1 | данные отсутствуют | данные отсутствуют | |
| 27 | 311516.14 | 296202.44 | - | 0.1 | данные отсутствуют | данные отсутствуют | |
| 28 | 311521.54 | 296205.38 | - | 0.1 | данные отсутствуют | данные отсутствуют | |
| 29 | 311526.81 | 296208.17 | - | 0.1 | данные отсутствуют | данные отсутствуют | |
| 30 | 311536.2 | 296213.32 | - | 0.1 | данные отсутствуют | данные отсутствуют | |
| 31 | 311541.64 | 296216.27 | - | 0.1 | данные отсутствуют | данные отсутствуют | |
| 32 | 311547.24 | 296219.3 | - | 0.1 | данные отсутствуют | данные отсутствуют | |
| 33 | 311552.6 | 296222.17 | - | 0.1 | данные отсутствуют | данные отсутствуют | |
| 34 | 311558.36 | 296225.17 | - | 0.1 | данные отсутствуют | данные отсутствуют | |
| 35 | 311564.13 | 296228.4 | - | 0.1 | данные отсутствуют | данные отсутствуют | |
| 36 | 311569.51 | 296231.46 | - | 0.1 | данные отсутствуют | данные отсутствуют | |
| 37 | 311575.11 | 296234.47 | - | 0.1 | данные отсутствуют | данные отсутствуют | |
| 38 | 311585.97 | 296240.13 | - | 0.1 | данные отсутствуют | данные отсутствуют | |
| 39 | 311594.71 | 296245.02 | - | 0.1 | данные отсутствуют | данные отсутствуют | |
| 1 | 311284.94 | 296400.91 | - | 0.1 | данные отсутствуют | данные отсутствуют | |
| 2 | 311289.55 | 296393.16 | - | 0.1 | данные отсутствуют | данные отсутствуют | |



ДОКУМЕНТ ПОДПИСАН
ЭЛЕКТРОННОЙ ПОДПИСЬЮ

Сертификат: 3094B7974B3CA8E1F07A347CFAD6FA78

Владелец: ФЕДЕРАЛЬНАЯ СЛУЖБА ГОСУДАРСТВЕННОЙ
РЕГИСТРАЦИИ, КАДАСТРА И КАРТОГРАФИИ
Действителен: с 17.05.2022 по 10.08.2023

полное наименование должности

инициалы, фамилия

| Сооружение | | | | | | | |
|---------------------------------------|-----------|-------------------------------|-------------------|-------------------|-----------------------|---------------------------|--|
| вид объекта недвижимости | | | | | | | |
| Лист № 20 раздела 5.1 | | Всего листов раздела 5.1: 112 | | Всего разделов: 4 | | Всего листов выписки: 116 | |
| 06.03.2023г. № КУВИ-001/2023-55287799 | | | | | | | |
| Кадастровый номер: | | | 05:02:000000:2864 | | | | |
| 3 | 311293.32 | 296386.74 | - | 0.1 | данные отсутствуют | данные отсутствуют | |
| 4 | 311296.39 | 296381.55 | - | 0.1 | данные отсутствуют | данные отсутствуют | |
| 5 | 311300.41 | 296374.79 | - | 0.1 | данные отсутствуют | данные отсутствуют | |
| 6 | 311304.17 | 296368.65 | - | 0.1 | данные отсутствуют | данные отсутствуют | |
| 7 | 311307.63 | 296362.82 | - | 0.1 | данные отсутствуют | данные отсутствуют | |
| 8 | 311311.97 | 296355.79 | - | 0.1 | данные отсутствуют | данные отсутствуют | |
| 9 | 311316.08 | 296349.01 | - | 0.1 | данные отсутствуют | данные отсутствуют | |
| 10 | 311320.66 | 296340.96 | - | 0.1 | данные отсутствуют | данные отсутствуют | |
| 11 | 311323.78 | 296335.52 | - | 0.1 | данные отсутствуют | данные отсутствуют | |
| 12 | 311327.33 | 296329.46 | - | 0.1 | данные отсутствуют | данные отсутствуют | |
| 13 | 311333.02 | 296319.93 | - | 0.1 | данные отсутствуют | данные отсутствуют | |
| 14 | 311337.22 | 296312.76 | - | 0.1 | данные отсутствуют | данные отсутствуют | |
| 15 | 311341.66 | 296305.42 | - | 0.1 | данные отсутствуют | данные отсутствуют | |
| 16 | 311345.44 | 296298.91 | - | 0.1 | данные отсутствуют | данные отсутствуют | |
| 17 | 311349.27 | 296292.36 | - | 0.1 | данные отсутствуют | данные отсутствуют | |
| 18 | 311353.56 | 296284.88 | - | 0.1 | данные отсутствуют | данные отсутствуют | |
| 19 | 311357.76 | 296277.54 | - | 0.1 | данные отсутствуют | данные отсутствуют | |



ДОКУМЕНТ ПОДПИСАН
ЭЛЕКТРОННОЙ ПОДПИСЬЮ

Сертификат: 3094B7974B3CA8E1F07A347CFAD6FA78

Владелец: ФЕДЕРАЛЬНАЯ СЛУЖБА ГОСУДАРСТВЕННОЙ
РЕГИСТРАЦИИ, КАДАСТРА И КАРТОГРАФИИ
Действителен: с 17.05.2022 по 10.08.2023

полное наименование должности

инициалы, фамилия

| Сооружение | | | | | | | |
|---------------------------------------|-----------|-------------------------------|-------------------|-------------------|-----------------------|---------------------------|--|
| вид объекта недвижимости | | | | | | | |
| Лист № 21 раздела 5.1 | | Всего листов раздела 5.1: 112 | | Всего разделов: 4 | | Всего листов выписки: 116 | |
| 06.03.2023г. № КУВИ-001/2023-55287799 | | | | | | | |
| Кадастровый номер: | | | 05:02:000000:2864 | | | | |
| 20 | 311361.14 | 296271.77 | - | 0.1 | данные отсутствуют | данные отсутствуют | |
| 21 | 311362.96 | 296268.78 | - | 0.1 | данные отсутствуют | данные отсутствуют | |
| 22 | 311367.18 | 296261.86 | - | 0.1 | данные отсутствуют | данные отсутствуют | |
| 23 | 311371.28 | 296255.1 | - | 0.1 | данные отсутствуют | данные отсутствуют | |
| 24 | 311374.84 | 296249.05 | - | 0.1 | данные отсутствуют | данные отсутствуют | |
| 25 | 311378.37 | 296243.09 | - | 0.1 | данные отсутствуют | данные отсутствуют | |
| 26 | 311382.23 | 296237.32 | - | 0.1 | данные отсутствуют | данные отсутствуют | |
| 27 | 311384.88 | 296233.58 | - | 0.1 | данные отсутствуют | данные отсутствуют | |
| 28 | 311378.6 | 296229.06 | - | 0.1 | данные отсутствуют | данные отсутствуют | |
| 29 | 311372.03 | 296224.73 | - | 0.1 | данные отсутствуют | данные отсутствуют | |
| 30 | 311368.77 | 296222.36 | - | 0.1 | данные отсутствуют | данные отсутствуют | |
| 1 | 310909.91 | 296583.8 | - | 0.1 | данные отсутствуют | данные отсутствуют | |
| 2 | 310911.28 | 296584.66 | - | 0.1 | данные отсутствуют | данные отсутствуют | |
| 3 | 310916.66 | 296588.29 | - | 0.1 | данные отсутствуют | данные отсутствуют | |
| 4 | 310929.38 | 296597 | - | 0.1 | данные отсутствуют | данные отсутствуют | |
| 5 | 310936.16 | 296601.71 | - | 0.1 | данные отсутствуют | данные отсутствуют | |
| 6 | 310942.9 | 296606.26 | - | 0.1 | данные отсутствуют | данные отсутствуют | |



ДОКУМЕНТ ПОДПИСАН
ЭЛЕКТРОННОЙ ПОДПИСЬЮ

Сертификат: 3094B7974B3CA8E1F07A347CFAD6FA78

Владелец: ФЕДЕРАЛЬНАЯ СЛУЖБА ГОСУДАРСТВЕННОЙ
РЕГИСТРАЦИИ, КАДАСТРА И КАРТОГРАФИИ
Действителен: с 17.05.2022 по 10.08.2023

полное наименование должности

инициалы, фамилия

| Сооружение | | | | | | | |
|---------------------------------------|-----------|-------------------------------|-------------------|-------------------|-----------------------|---------------------------|--|
| вид объекта недвижимости | | | | | | | |
| Лист № 22 раздела 5.1 | | Всего листов раздела 5.1: 112 | | Всего разделов: 4 | | Всего листов выписки: 116 | |
| 06.03.2023г. № КУВИ-001/2023-55287799 | | | | | | | |
| Кадастровый номер: | | | 05:02:000000:2864 | | | | |
| 7 | 310950.68 | 296611.42 | - | 0.1 | данные отсутствуют | данные отсутствуют | |
| 8 | 310959.78 | 296617.88 | - | 0.1 | данные отсутствуют | данные отсутствуют | |
| 9 | 310966.69 | 296622.69 | - | 0.1 | данные отсутствуют | данные отсутствуют | |
| 10 | 310974.61 | 296628.38 | - | 0.1 | данные отсутствуют | данные отсутствуют | |
| 11 | 310982.62 | 296633.85 | - | 0.1 | данные отсутствуют | данные отсутствуют | |
| 12 | 310995.22 | 296642.63 | - | 0.1 | данные отсутствуют | данные отсутствуют | |
| 13 | 311002.64 | 296647.88 | - | 0.1 | данные отсутствуют | данные отсутствуют | |
| 14 | 311004.7 | 296649.38 | - | 0.1 | данные отсутствуют | данные отсутствуют | |
| 15 | 311008.55 | 296652.09 | - | 0.1 | данные отсутствуют | данные отсутствуют | |
| 16 | 311014.69 | 296656.5 | - | 0.1 | данные отсутствуют | данные отсутствуют | |
| 17 | 311021.04 | 296661.03 | - | 0.1 | данные отсутствуют | данные отсутствуют | |
| 18 | 311027.85 | 296665.78 | - | 0.1 | данные отсутствуют | данные отсутствуют | |
| 19 | 311031.69 | 296668.41 | - | 0.1 | данные отсутствуют | данные отсутствуют | |
| 20 | 311040.43 | 296674.83 | - | 0.1 | данные отсутствуют | данные отсутствуют | |
| 21 | 311048.94 | 296681.08 | - | 0.1 | данные отсутствуют | данные отсутствуют | |
| 22 | 311056.28 | 296686.62 | - | 0.1 | данные отсутствуют | данные отсутствуют | |
| 23 | 311063.19 | 296691.47 | - | 0.1 | данные отсутствуют | данные отсутствуют | |



ДОКУМЕНТ ПОДПИСАН
ЭЛЕКТРОННОЙ ПОДПИСЬЮ

Сертификат: 3094B7974B3CA8E1F07A347CFAD6FA78

Владелец: ФЕДЕРАЛЬНАЯ СЛУЖБА ГОСУДАРСТВЕННОЙ
РЕГИСТРАЦИИ, КАДАСТРА И КАРТОГРАФИИ
Действителен: с 17.05.2022 по 10.08.2023

полное наименование должности

инициалы, фамилия

| Сооружение | | | | | | | |
|---------------------------------------|-----------|-------------------------------|-------------------|-------------------|-----------------------|---------------------------|--|
| вид объекта недвижимости | | | | | | | |
| Лист № 23 раздела 5.1 | | Всего листов раздела 5.1: 112 | | Всего разделов: 4 | | Всего листов выписки: 116 | |
| 06.03.2023г. № КУВИ-001/2023-55287799 | | | | | | | |
| Кадастровый номер: | | | 05:02:000000:2864 | | | | |
| 24 | 311070.6 | 296696.66 | - | 0.1 | данные отсутствуют | данные отсутствуют | |
| 25 | 311077.95 | 296702.12 | - | 0.1 | данные отсутствуют | данные отсутствуют | |
| 26 | 311085.59 | 296707.67 | - | 0.1 | данные отсутствуют | данные отсутствуют | |
| 27 | 311087.12 | 296708.83 | - | 0.1 | данные отсутствуют | данные отсутствуют | |
| 1 | 310910.46 | 296584.15 | - | 0.1 | данные отсутствуют | данные отсутствуют | |
| 2 | 310905.72 | 296593.05 | - | 0.1 | данные отсутствуют | данные отсутствуют | |
| 3 | 310902.7 | 296598.84 | - | 0.1 | данные отсутствуют | данные отсутствуют | |
| 4 | 310899.35 | 296604.6 | - | 0.1 | данные отсутствуют | данные отсутствуют | |
| 5 | 310892.64 | 296616.46 | - | 0.1 | данные отсутствуют | данные отсутствуют | |
| 6 | 310889.26 | 296622.23 | - | 0.1 | данные отсутствуют | данные отсутствуют | |
| 7 | 310886.01 | 296627.96 | - | 0.1 | данные отсутствуют | данные отсутствуют | |
| 8 | 310882.61 | 296633.96 | - | 0.1 | данные отсутствуют | данные отсутствуют | |
| 9 | 310879.39 | 296639.81 | - | 0.1 | данные отсутствуют | данные отсутствуют | |
| 10 | 310876.46 | 296645.39 | - | 0.1 | данные отсутствуют | данные отсутствуют | |
| 11 | 310873.33 | 296651.17 | - | 0.1 | данные отсутствуют | данные отсутствуют | |
| 12 | 310869.92 | 296657.34 | - | 0.1 | данные отсутствуют | данные отсутствуют | |
| 13 | 310866.65 | 296662.91 | - | 0.1 | данные отсутствуют | данные отсутствуют | |



ДОКУМЕНТ ПОДПИСАН
ЭЛЕКТРОННОЙ ПОДПИСЬЮ

Сертификат: 3094B7974B3CA8E1F07A347CFAD6FA78

Владелец: ФЕДЕРАЛЬНАЯ СЛУЖБА ГОСУДАРСТВЕННОЙ
РЕГИСТРАЦИИ, КАДАСТРА И КАРТОГРАФИИ
Действителен: с 17.05.2022 по 10.08.2023

полное наименование должности

инициалы, фамилия

| Сооружение | | | | | | | |
|---------------------------------------|-----------|-------------------------------|-------------------|-------------------|-----------------------|---------------------------|--|
| вид объекта недвижимости | | | | | | | |
| Лист № 24 раздела 5.1 | | Всего листов раздела 5.1: 112 | | Всего разделов: 4 | | Всего листов выписки: 116 | |
| 06.03.2023г. № КУВИ-001/2023-55287799 | | | | | | | |
| Кадастровый номер: | | | 05:02:000000:2864 | | | | |
| 14 | 310863.74 | 296667.68 | - | 0.1 | данные отсутствуют | данные отсутствуют | |
| 15 | 310858.28 | 296677.22 | - | 0.1 | данные отсутствуют | данные отсутствуют | |
| 16 | 310854.56 | 296684.03 | - | 0.1 | данные отсутствуют | данные отсутствуют | |
| 17 | 310851.69 | 296689.32 | - | 0.1 | данные отсутствуют | данные отсутствуют | |
| 18 | 310848.42 | 296695.28 | - | 0.1 | данные отсутствуют | данные отсутствуют | |
| 19 | 310845.5 | 296700.35 | - | 0.1 | данные отсутствуют | данные отсутствуют | |
| 20 | 310841.72 | 296706.9 | - | 0.1 | данные отсутствуют | данные отсутствуют | |
| 21 | 310837.8 | 296713.6 | - | 0.1 | данные отсутствуют | данные отсутствуют | |
| 22 | 310835.07 | 296718.27 | - | 0.1 | данные отсутствуют | данные отсутствуют | |
| 23 | 310831.77 | 296724.24 | - | 0.1 | данные отсутствуют | данные отсутствуют | |
| 24 | 310829.85 | 296727.83 | - | 0.1 | данные отсутствуют | данные отсутствуют | |
| 25 | 310822.65 | 296741.67 | - | 0.1 | данные отсутствуют | данные отсутствуют | |
| 26 | 310819.33 | 296747.31 | - | 0.1 | данные отсутствуют | данные отсутствуют | |
| 27 | 310816.1 | 296753.14 | - | 0.1 | данные отсутствуют | данные отсутствуют | |
| 28 | 310813.61 | 296757.56 | - | 0.1 | данные отсутствуют | данные отсутствуют | |
| 29 | 310810.49 | 296763.32 | - | 0.1 | данные отсутствуют | данные отсутствуют | |
| 30 | 310807.65 | 296768.34 | - | 0.1 | данные отсутствуют | данные отсутствуют | |



ДОКУМЕНТ ПОДПИСАН
ЭЛЕКТРОННОЙ ПОДПИСЬЮ

Сертификат: 3094B7974B3CA8E1F07A347CFAD6FA78

Владелец: ФЕДЕРАЛЬНАЯ СЛУЖБА ГОСУДАРСТВЕННОЙ
РЕГИСТРАЦИИ, КАДАСТРА И КАРТОГРАФИИ
Действителен: с 17.05.2022 по 10.08.2023

полное наименование должности

инициалы, фамилия

| Сооружение | | | | | | | |
|---------------------------------------|-----------|-------------------------------|-------------------|-------------------|-----------------------|---------------------------|--|
| вид объекта недвижимости | | | | | | | |
| Лист № 25 раздела 5.1 | | Всего листов раздела 5.1: 112 | | Всего разделов: 4 | | Всего листов выписки: 116 | |
| 06.03.2023г. № КУВИ-001/2023-55287799 | | | | | | | |
| Кадастровый номер: | | | 05:02:000000:2864 | | | | |
| 31 | 310804.27 | 296774.16 | - | 0.1 | данные отсутствуют | данные отсутствуют | |
| 32 | 310801.25 | 296779.41 | - | 0.1 | данные отсутствуют | данные отсутствуют | |
| 33 | 310797.56 | 296785.87 | - | 0.1 | данные отсутствуют | данные отсутствуют | |
| 34 | 310794.06 | 296792.04 | - | 0.1 | данные отсутствуют | данные отсутствуют | |
| 35 | 310790.86 | 296797.63 | - | 0.1 | данные отсутствуют | данные отсутствуют | |
| 36 | 310784.37 | 296809 | - | 0.1 | данные отсутствуют | данные отсутствуют | |
| 37 | 310780.97 | 296814.92 | - | 0.1 | данные отсутствуют | данные отсутствуют | |
| 38 | 310778.73 | 296819.25 | - | 0.1 | данные отсутствуют | данные отсутствуют | |
| 39 | 310775.79 | 296824.59 | - | 0.1 | данные отсутствуют | данные отсутствуют | |
| 40 | 310772.72 | 296830.46 | - | 0.1 | данные отсутствуют | данные отсутствуют | |
| 41 | 310769.61 | 296836.32 | - | 0.1 | данные отсутствуют | данные отсутствуют | |
| 42 | 310766.81 | 296841.86 | - | 0.1 | данные отсутствуют | данные отсутствуют | |
| 43 | 310763.9 | 296847.72 | - | 0.1 | данные отсутствуют | данные отсутствуют | |
| 44 | 310760.94 | 296853.31 | - | 0.1 | данные отсутствуют | данные отсутствуют | |
| 45 | 310758.03 | 296859.03 | - | 0.1 | данные отсутствуют | данные отсутствуют | |
| 46 | 310754.93 | 296864.69 | - | 0.1 | данные отсутствуют | данные отсутствуют | |
| 47 | 310751.96 | 296870.54 | - | 0.1 | данные отсутствуют | данные отсутствуют | |



ДОКУМЕНТ ПОДПИСАН
ЭЛЕКТРОННОЙ ПОДПИСЬЮ

Сертификат: 3094B7974B3CA8E1F07A347CFAD6FA78

Владелец: ФЕДЕРАЛЬНАЯ СЛУЖБА ГОСУДАРСТВЕННОЙ
РЕГИСТРАЦИИ, КАДАСТРА И КАРТОГРАФИИ
Действителен: с 17.05.2022 по 10.08.2023

полное наименование должности

инициалы, фамилия

| Сооружение | | | | | | | |
|---------------------------------------|-----------|-------------------------------|-------------------|-------------------|-----------------------|---------------------------|--|
| вид объекта недвижимости | | | | | | | |
| Лист № 26 раздела 5.1 | | Всего листов раздела 5.1: 112 | | Всего разделов: 4 | | Всего листов выписки: 116 | |
| 06.03.2023г. № КУВИ-001/2023-55287799 | | | | | | | |
| Кадастровый номер: | | | 05:02:000000:2864 | | | | |
| 48 | 310748.71 | 296876.85 | - | 0.1 | данные отсутствуют | данные отсутствуют | |
| 49 | 310746.24 | 296881.65 | - | 0.1 | данные отсутствуют | данные отсутствуют | |
| 50 | 310743.2 | 296887.69 | - | 0.1 | данные отсутствуют | данные отсутствуют | |
| 51 | 310739.93 | 296894.66 | - | 0.1 | данные отсутствуют | данные отсутствуют | |
| 52 | 310736.82 | 296901.08 | - | 0.1 | данные отсутствуют | данные отсутствуют | |
| 53 | 310734.19 | 296906.77 | - | 0.1 | данные отсутствуют | данные отсутствуют | |
| 1 | 310881.8 | 296606.32 | - | 0.1 | данные отсутствуют | данные отсутствуют | |
| 2 | 310892.15 | 296611.64 | - | 0.1 | данные отсутствуют | данные отсутствуют | |
| 1 | 310906.77 | 297090.96 | - | 0.1 | данные отсутствуют | данные отсутствуют | |
| 2 | 310911.09 | 297082.73 | - | 0.1 | данные отсутствуют | данные отсутствуют | |
| 3 | 310913.81 | 297077.29 | - | 0.1 | данные отсутствуют | данные отсутствуют | |
| 4 | 310916.66 | 297071.45 | - | 0.1 | данные отсутствуют | данные отсутствуют | |
| 5 | 310919.61 | 297066.14 | - | 0.1 | данные отсутствуют | данные отсутствуют | |
| 6 | 310922.44 | 297060.83 | - | 0.1 | данные отсутствуют | данные отсутствуют | |
| 7 | 310924.67 | 297055.91 | - | 0.1 | данные отсутствуют | данные отсутствуют | |
| 8 | 310927.41 | 297051.18 | - | 0.1 | данные отсутствуют | данные отсутствуют | |
| 9 | 310928.07 | 297049.15 | - | 0.1 | данные отсутствуют | данные отсутствуют | |



ДОКУМЕНТ ПОДПИСАН
ЭЛЕКТРОННОЙ ПОДПИСЬЮ

Сертификат: 3094B7974B3CA8E1F07A347CFAD6FA78

Владелец: ФЕДЕРАЛЬНАЯ СЛУЖБА ГОСУДАРСТВЕННОЙ
РЕГИСТРАЦИИ, КАДАСТРА И КАРТОГРАФИИ
Действителен: с 17.05.2022 по 10.08.2023

полное наименование должности

инициалы, фамилия

| Сооружение | | | | | | | |
|---------------------------------------|-----------|-------------------------------|-------------------|-------------------|-----------------------|---------------------------|--|
| вид объекта недвижимости | | | | | | | |
| Лист № 27 раздела 5.1 | | Всего листов раздела 5.1: 112 | | Всего разделов: 4 | | Всего листов выписки: 116 | |
| 06.03.2023г. № КУВИ-001/2023-55287799 | | | | | | | |
| Кадастровый номер: | | | 05:02:000000:2864 | | | | |
| 1 | 310974.47 | 296953.2 | - | 0.1 | данные отсутствуют | данные отсутствуют | |
| 2 | 310976.76 | 296947.97 | - | 0.1 | данные отсутствуют | данные отсутствуют | |
| 3 | 310979.32 | 296942.09 | - | 0.1 | данные отсутствуют | данные отсутствуют | |
| 4 | 310981.8 | 296936.15 | - | 0.1 | данные отсутствуют | данные отсутствуют | |
| 5 | 310984.06 | 296930.93 | - | 0.1 | данные отсутствуют | данные отсутствуют | |
| 6 | 310986.86 | 296925.16 | - | 0.1 | данные отсутствуют | данные отсутствуют | |
| 7 | 310989.58 | 296919.33 | - | 0.1 | данные отсутствуют | данные отсутствуют | |
| 8 | 310992.45 | 296913.12 | - | 0.1 | данные отсутствуют | данные отсутствуют | |
| 9 | 310995.22 | 296907.75 | - | 0.1 | данные отсутствуют | данные отсутствуют | |
| 10 | 310997.64 | 296902.59 | - | 0.1 | данные отсутствуют | данные отсутствуют | |
| 11 | 311001.74 | 296894.95 | - | 0.1 | данные отсутствуют | данные отсутствуют | |
| 12 | 311005.06 | 296889.01 | - | 0.1 | данные отсутствуют | данные отсутствуют | |
| 13 | 311008.46 | 296882.2 | - | 0.1 | данные отсутствуют | данные отсутствуют | |
| 14 | 311011.19 | 296876.95 | - | 0.1 | данные отсутствуют | данные отсутствуют | |
| 15 | 311013.78 | 296871.91 | - | 0.1 | данные отсутствуют | данные отсутствуют | |
| 16 | 311016.74 | 296866.71 | - | 0.1 | данные отсутствуют | данные отсутствуют | |
| 17 | 311021.06 | 296859.81 | - | 0.1 | данные отсутствуют | данные отсутствуют | |



ДОКУМЕНТ ПОДПИСАН
ЭЛЕКТРОННОЙ ПОДПИСЬЮ

Сертификат: 3094B7974B3CA8E1F07A347CFAD6FA78

Владелец: ФЕДЕРАЛЬНАЯ СЛУЖБА ГОСУДАРСТВЕННОЙ
РЕГИСТРАЦИИ, КАДАСТРА И КАРТОГРАФИИ
Действителен: с 17.05.2022 по 10.08.2023

полное наименование должности

инициалы, фамилия

| Сооружение | | | | | | | |
|---------------------------------------|-----------|-------------------------------|-------------------|-------------------|-----------------------|---------------------------|--|
| вид объекта недвижимости | | | | | | | |
| Лист № 28 раздела 5.1 | | Всего листов раздела 5.1: 112 | | Всего разделов: 4 | | Всего листов выписки: 116 | |
| 06.03.2023г. № КУВИ-001/2023-55287799 | | | | | | | |
| Кадастровый номер: | | | 05:02:000000:2864 | | | | |
| 18 | 311026.4 | 296851.69 | - | 0.1 | данные отсутствуют | данные отсутствуют | |
| 19 | 311029.66 | 296846.33 | - | 0.1 | данные отсутствуют | данные отсутствуют | |
| 20 | 311033.85 | 296840.29 | - | 0.1 | данные отсутствуют | данные отсутствуют | |
| 21 | 311037.66 | 296834.55 | - | 0.1 | данные отсутствуют | данные отсутствуют | |
| 22 | 311042.11 | 296827.66 | - | 0.1 | данные отсутствуют | данные отсутствуют | |
| 23 | 311045.99 | 296821.37 | - | 0.1 | данные отсутствуют | данные отсутствуют | |
| 24 | 311049.81 | 296815.24 | - | 0.1 | данные отсутствуют | данные отсутствуют | |
| 25 | 311056.32 | 296805.06 | - | 0.1 | данные отсутствуют | данные отсутствуют | |
| 26 | 311059.69 | 296799.64 | - | 0.1 | данные отсутствуют | данные отсутствуют | |
| 27 | 311063.05 | 296794.24 | - | 0.1 | данные отсутствуют | данные отсутствуют | |
| 28 | 311066.77 | 296788.13 | - | 0.1 | данные отсутствуют | данные отсутствуют | |
| 29 | 311068.47 | 296785.44 | - | 0.1 | данные отсутствуют | данные отсутствуют | |
| 30 | 311072.75 | 296778.75 | - | 0.1 | данные отсутствуют | данные отсутствуют | |
| 31 | 311073.58 | 296777.56 | - | 0.1 | данные отсутствуют | данные отсутствуют | |
| 32 | 311077.35 | 296771.71 | - | 0.1 | данные отсутствуют | данные отсутствуют | |
| 33 | 311081.03 | 296765.81 | - | 0.1 | данные отсутствуют | данные отсутствуют | |
| 34 | 311084.08 | 296760.6 | - | 0.1 | данные отсутствуют | данные отсутствуют | |



ДОКУМЕНТ ПОДПИСАН
ЭЛЕКТРОННОЙ ПОДПИСЬЮ

Сертификат: 3094B7974B3CA8E1F07A347CFAD6FA78

Владелец: ФЕДЕРАЛЬНАЯ СЛУЖБА ГОСУДАРСТВЕННОЙ
РЕГИСТРАЦИИ, КАДАСТРА И КАРТОГРАФИИ
Действителен: с 17.05.2022 по 10.08.2023

полное наименование должности

инициалы, фамилия

| Сооружение | | | | | | | |
|---------------------------------------|-----------|-------------------------------|-------------------|-------------------|-----------------------|---------------------------|--|
| вид объекта недвижимости | | | | | | | |
| Лист № 29 раздела 5.1 | | Всего листов раздела 5.1: 112 | | Всего разделов: 4 | | Всего листов выписки: 116 | |
| 06.03.2023г. № КУВИ-001/2023-55287799 | | | | | | | |
| Кадастровый номер: | | | 05:02:000000:2864 | | | | |
| 35 | 311087.14 | 296755.42 | - | 0.1 | данные отсутствуют | данные отсутствуют | |
| 36 | 311090.85 | 296749.14 | - | 0.1 | данные отсутствуют | данные отсутствуют | |
| 1 | 311089.8 | 296750.77 | - | 0.1 | данные отсутствуют | данные отсутствуют | |
| 2 | 311085.21 | 296748.22 | - | 0.1 | данные отсутствуют | данные отсутствуют | |
| 3 | 311077.16 | 296743.62 | - | 0.1 | данные отсутствуют | данные отсутствуют | |
| 4 | 311070.45 | 296739.36 | - | 0.1 | данные отсутствуют | данные отсутствуют | |
| 1 | 310881.8 | 296606.32 | - | 0.1 | данные отсутствуют | данные отсутствуют | |
| 2 | 310877.42 | 296604.07 | - | 0.1 | данные отсутствуют | данные отсутствуют | |
| 1 | 310892.15 | 296611.64 | - | 0.1 | данные отсутствуют | данные отсутствуют | |
| 2 | 310894.64 | 296612.93 | - | 0.1 | данные отсутствуют | данные отсутствуют | |
| 1 | 309572.27 | 295735.24 | - | 0.1 | данные отсутствуют | данные отсутствуют | |
| 2 | 309590.15 | 295741.76 | - | 0.1 | данные отсутствуют | данные отсутствуют | |
| 3 | 309602.54 | 295746.27 | - | 0.1 | данные отсутствуют | данные отсутствуют | |
| 4 | 309607.84 | 295748.48 | - | 0.1 | данные отсутствуют | данные отсутствуют | |
| 5 | 309614.89 | 295751.42 | - | 0.1 | данные отсутствуют | данные отсутствуют | |
| 6 | 309624.99 | 295755.14 | - | 0.1 | данные отсутствуют | данные отсутствуют | |
| 7 | 309642.65 | 295762.51 | - | 0.1 | данные отсутствуют | данные отсутствуют | |



ДОКУМЕНТ ПОДПИСАН
ЭЛЕКТРОННОЙ ПОДПИСЬЮ

Сертификат: 3094B7974B3CA8E1F07A347CFAD6FA78

Владелец: ФЕДЕРАЛЬНАЯ СЛУЖБА ГОСУДАРСТВЕННОЙ
РЕГИСТРАЦИИ, КАДАСТРА И КАРТОГРАФИИ
Действителен: с 17.05.2022 по 10.08.2023

полное наименование должности

инициалы, фамилия

| Сооружение | | | | | | | |
|---------------------------------------|-----------|-------------------------------|-------------------|-------------------|-----------------------|---------------------------|--|
| вид объекта недвижимости | | | | | | | |
| Лист № 30 раздела 5.1 | | Всего листов раздела 5.1: 112 | | Всего разделов: 4 | | Всего листов выписки: 116 | |
| 06.03.2023г. № КУВИ-001/2023-55287799 | | | | | | | |
| Кадастровый номер: | | | 05:02:000000:2864 | | | | |
| 8 | 309657.7 | 295769.52 | - | 0.1 | данные отсутствуют | данные отсутствуют | |
| 9 | 309668.65 | 295775.34 | - | 0.1 | данные отсутствуют | данные отсутствуют | |
| 10 | 309678.21 | 295779.91 | - | 0.1 | данные отсутствуют | данные отсутствуют | |
| 11 | 309685.63 | 295783.41 | - | 0.1 | данные отсутствуют | данные отсутствуют | |
| 12 | 309692.82 | 295787.17 | - | 0.1 | данные отсутствуют | данные отсутствуют | |
| 13 | 309700.12 | 295790.8 | - | 0.1 | данные отсутствуют | данные отсутствуют | |
| 14 | 309708.54 | 295794.52 | - | 0.1 | данные отсутствуют | данные отсутствуют | |
| 15 | 309717.33 | 295798.19 | - | 0.1 | данные отсутствуют | данные отсутствуют | |
| 16 | 309721.78 | 295800.18 | - | 0.1 | данные отсутствуют | данные отсутствуют | |
| 17 | 309728 | 295802.94 | - | 0.1 | данные отсутствуют | данные отсутствуют | |
| 18 | 309736.81 | 295806.56 | - | 0.1 | данные отсутствуют | данные отсутствуют | |
| 19 | 309743.81 | 295809.29 | - | 0.1 | данные отсутствуют | данные отсутствуют | |
| 20 | 309751.84 | 295812.3 | - | 0.1 | данные отсутствуют | данные отсутствуют | |
| 21 | 309760.05 | 295814.54 | - | 0.1 | данные отсутствуют | данные отсутствуют | |
| 22 | 309769.54 | 295816.06 | - | 0.1 | данные отсутствуют | данные отсутствуют | |
| 23 | 309778.47 | 295817.33 | - | 0.1 | данные отсутствуют | данные отсутствуют | |
| 24 | 309786.95 | 295818.21 | - | 0.1 | данные отсутствуют | данные отсутствуют | |



ДОКУМЕНТ ПОДПИСАН
ЭЛЕКТРОННОЙ ПОДПИСЬЮ

Сертификат: 3094B7974B3CA8E1F07A347CFAD6FA78

Владелец: ФЕДЕРАЛЬНАЯ СЛУЖБА ГОСУДАРСТВЕННОЙ
РЕГИСТРАЦИИ, КАДАСТРА И КАРТОГРАФИИ
Действителен: с 17.05.2022 по 10.08.2023

полное наименование должности

инициалы, фамилия

| Сооружение | | | | | | | |
|---------------------------------------|-----------|-------------------------------|-------------------|-------------------|-----------------------|---------------------------|--|
| вид объекта недвижимости | | | | | | | |
| Лист № 31 раздела 5.1 | | Всего листов раздела 5.1: 112 | | Всего разделов: 4 | | Всего листов выписки: 116 | |
| 06.03.2023г. № КУВИ-001/2023-55287799 | | | | | | | |
| Кадастровый номер: | | | 05:02:000000:2864 | | | | |
| 25 | 309795.23 | 295819.65 | - | 0.1 | данные отсутствуют | данные отсутствуют | |
| 26 | 309804.04 | 295821.28 | - | 0.1 | данные отсутствуют | данные отсутствуют | |
| 27 | 309812.36 | 295822.86 | - | 0.1 | данные отсутствуют | данные отсутствуют | |
| 28 | 309821.27 | 295824.22 | - | 0.1 | данные отсутствуют | данные отсутствуют | |
| 29 | 309829.66 | 295825.56 | - | 0.1 | данные отсутствуют | данные отсутствуют | |
| 30 | 309846.07 | 295828.92 | - | 0.1 | данные отсутствуют | данные отсутствуют | |
| 31 | 309855.05 | 295831.77 | - | 0.1 | данные отсутствуют | данные отсутствуют | |
| 32 | 309862.67 | 295834.69 | - | 0.1 | данные отсутствуют | данные отсутствуют | |
| 33 | 309869.74 | 295837.64 | - | 0.1 | данные отсутствуют | данные отсутствуют | |
| 34 | 309875.44 | 295839.93 | - | 0.1 | данные отсутствуют | данные отсутствуют | |
| 35 | 309880.24 | 295841.68 | - | 0.1 | данные отсутствуют | данные отсутствуют | |
| 36 | 309891.76 | 295846.09 | - | 0.1 | данные отсутствуют | данные отсутствуют | |
| 37 | 309897.12 | 295848.22 | - | 0.1 | данные отсутствуют | данные отсутствуют | |
| 38 | 309905.49 | 295851.55 | - | 0.1 | данные отсутствуют | данные отсутствуют | |
| 39 | 309914.37 | 295855.13 | - | 0.1 | данные отсутствуют | данные отсутствуют | |
| 40 | 309922.27 | 295858.34 | - | 0.1 | данные отсутствуют | данные отсутствуют | |
| 41 | 309929.91 | 295861.57 | - | 0.1 | данные отсутствуют | данные отсутствуют | |



ДОКУМЕНТ ПОДПИСАН
ЭЛЕКТРОННОЙ ПОДПИСЬЮ

Сертификат: 3094B7974B3CA8E1F07A347CFAD6FA78

Владелец: ФЕДЕРАЛЬНАЯ СЛУЖБА ГОСУДАРСТВЕННОЙ
РЕГИСТРАЦИИ, КАДАСТРА И КАРТОГРАФИИ
Действителен: с 17.05.2022 по 10.08.2023

полное наименование должности

инициалы, фамилия

| Сооружение | | | | | | | |
|---------------------------------------|-----------|-------------------------------|-------------------|-------------------|-----------------------|---------------------------|--|
| вид объекта недвижимости | | | | | | | |
| Лист № 32 раздела 5.1 | | Всего листов раздела 5.1: 112 | | Всего разделов: 4 | | Всего листов выписки: 116 | |
| 06.03.2023г. № КУВИ-001/2023-55287799 | | | | | | | |
| Кадастровый номер: | | | 05:02:000000:2864 | | | | |
| 42 | 309937.75 | 295865.24 | - | 0.1 | данные отсутствуют | данные отсутствуют | |
| 43 | 309946.5 | 295869.13 | - | 0.1 | данные отсутствуют | данные отсутствуют | |
| 44 | 309953.52 | 295872.47 | - | 0.1 | данные отсутствуют | данные отсутствуют | |
| 45 | 309958.8 | 295875.24 | - | 0.1 | данные отсутствуют | данные отсутствуют | |
| 46 | 309959.97 | 295876.76 | - | 0.1 | данные отсутствуют | данные отсутствуют | |
| 47 | 309964.74 | 295882.59 | - | 0.1 | данные отсутствуют | данные отсутствуют | |
| 48 | 309970.76 | 295889.9 | - | 0.1 | данные отсутствуют | данные отсутствуют | |
| 49 | 309977.39 | 295897.91 | - | 0.1 | данные отсутствуют | данные отсутствуют | |
| 50 | 309982.63 | 295905.49 | - | 0.1 | данные отсутствуют | данные отсутствуют | |
| 51 | 309987.68 | 295913.27 | - | 0.1 | данные отсутствуют | данные отсутствуют | |
| 52 | 309992.15 | 295919.91 | - | 0.1 | данные отсутствуют | данные отсутствуют | |
| 53 | 309997.75 | 295927.75 | - | 0.1 | данные отсутствуют | данные отсутствуют | |
| 54 | 310002.76 | 295935.46 | - | 0.1 | данные отсутствуют | данные отсутствуют | |
| 55 | 310006.77 | 295941.44 | - | 0.1 | данные отсутствуют | данные отсутствуют | |
| 56 | 310012.29 | 295950.45 | - | 0.1 | данные отсутствуют | данные отсутствуют | |
| 57 | 310020.67 | 295964.3 | - | 0.1 | данные отсутствуют | данные отсутствуют | |
| 58 | 310026.54 | 295973.46 | - | 0.1 | данные отсутствуют | данные отсутствуют | |



ДОКУМЕНТ ПОДПИСАН
ЭЛЕКТРОННОЙ ПОДПИСЬЮ

Сертификат: 3094B7974B3CA8E1F07A347CFAD6FA78

Владелец: ФЕДЕРАЛЬНАЯ СЛУЖБА ГОСУДАРСТВЕННОЙ
РЕГИСТРАЦИИ, КАДАСТРА И КАРТОГРАФИИ
Действителен: с 17.05.2022 по 10.08.2023

полное наименование должности

инициалы, фамилия

| Сооружение | | | | | | | |
|---------------------------------------|-----------|-------------------------------|-------------------|-------------------|-----------------------|---------------------------|--|
| вид объекта недвижимости | | | | | | | |
| Лист № 33 раздела 5.1 | | Всего листов раздела 5.1: 112 | | Всего разделов: 4 | | Всего листов выписки: 116 | |
| 06.03.2023г. № КУВИ-001/2023-55287799 | | | | | | | |
| Кадастровый номер: | | | 05:02:000000:2864 | | | | |
| 59 | 310037.41 | 295990.14 | - | 0.1 | данные отсутствуют | данные отсутствуют | |
| 60 | 310043.13 | 295997.82 | - | 0.1 | данные отсутствуют | данные отсутствуют | |
| 61 | 310052.41 | 296010.39 | - | 0.1 | данные отсутствуют | данные отсутствуют | |
| 62 | 310056.37 | 296015.63 | - | 0.1 | данные отсутствуют | данные отсутствуют | |
| 63 | 310063.84 | 296025.99 | - | 0.1 | данные отсутствуют | данные отсутствуют | |
| 64 | 310068.64 | 296032.8 | - | 0.1 | данные отсутствуют | данные отсутствуют | |
| 65 | 310074.84 | 296041.36 | - | 0.1 | данные отсутствуют | данные отсутствуют | |
| 66 | 310079.72 | 296048.67 | - | 0.1 | данные отсутствуют | данные отсутствуют | |
| 67 | 310085.34 | 296056.7 | - | 0.1 | данные отсутствуют | данные отсутствуют | |
| 68 | 310091.03 | 296065.29 | - | 0.1 | данные отсутствуют | данные отсутствуют | |
| 69 | 310099.43 | 296077.91 | - | 0.1 | данные отсутствуют | данные отсутствуют | |
| 70 | 310104.08 | 296084.56 | - | 0.1 | данные отсутствуют | данные отсутствуют | |
| 71 | 310112.31 | 296095.87 | - | 0.1 | данные отсутствуют | данные отсутствуют | |
| 72 | 310115.37 | 296100.51 | - | 0.1 | данные отсутствуют | данные отсутствуют | |
| 73 | 310119.15 | 296106.17 | - | 0.1 | данные отсутствуют | данные отсутствуют | |
| 74 | 310125.5 | 296115.43 | - | 0.1 | данные отсутствуют | данные отсутствуют | |
| 75 | 310129.73 | 296122.07 | - | 0.1 | данные отсутствуют | данные отсутствуют | |



ДОКУМЕНТ ПОДПИСАН
ЭЛЕКТРОННОЙ ПОДПИСЬЮ

Сертификат: 3094B7974B3CA8E1F07A347CFAD6FA78

Владелец: ФЕДЕРАЛЬНАЯ СЛУЖБА ГОСУДАРСТВЕННОЙ
РЕГИСТРАЦИИ, КАДАСТРА И КАРТОГРАФИИ
Действителен: с 17.05.2022 по 10.08.2023

полное наименование должности

инициалы, фамилия

| Сооружение | | | | | | | |
|---------------------------------------|-----------|-------------------------------|-------------------|-------------------|-----------------------|---------------------------|--|
| вид объекта недвижимости | | | | | | | |
| Лист № 34 раздела 5.1 | | Всего листов раздела 5.1: 112 | | Всего разделов: 4 | | Всего листов выписки: 116 | |
| 06.03.2023г. № КУВИ-001/2023-55287799 | | | | | | | |
| Кадастровый номер: | | | 05:02:000000:2864 | | | | |
| 76 | 310135.68 | 296132.17 | - | 0.1 | данные отсутствуют | данные отсутствуют | |
| 77 | 310144.6 | 296146.72 | - | 0.1 | данные отсутствуют | данные отсутствуют | |
| 78 | 310149.62 | 296154.72 | - | 0.1 | данные отсутствуют | данные отсутствуют | |
| 79 | 310155.13 | 296162.73 | - | 0.1 | данные отсутствуют | данные отсутствуют | |
| 80 | 310160.33 | 296170.51 | - | 0.1 | данные отсутствуют | данные отсутствуют | |
| 81 | 310165.13 | 296176.83 | - | 0.1 | данные отсутствуют | данные отсутствуют | |
| 82 | 310169.44 | 296182.9 | - | 0.1 | данные отсутствуют | данные отсутствуют | |
| 83 | 310178.96 | 296196.91 | - | 0.1 | данные отсутствуют | данные отсутствуют | |
| 84 | 310184.51 | 296204.88 | - | 0.1 | данные отсутствуют | данные отсутствуют | |
| 85 | 310190.03 | 296212.52 | - | 0.1 | данные отсутствуют | данные отсутствуют | |
| 86 | 310195.1 | 296219.64 | - | 0.1 | данные отсутствуют | данные отсутствуют | |
| 87 | 310198.91 | 296224.76 | - | 0.1 | данные отсутствуют | данные отсутствуют | |
| 88 | 310204.85 | 296232.69 | - | 0.1 | данные отсутствуют | данные отсутствуют | |
| 89 | 310209.29 | 296238.88 | - | 0.1 | данные отсутствуют | данные отсутствуют | |
| 90 | 310214.68 | 296246.3 | - | 0.1 | данные отсутствуют | данные отсутствуют | |
| 91 | 310219.66 | 296253.39 | - | 0.1 | данные отсутствуют | данные отсутствуют | |
| 92 | 310225.27 | 296261.1 | - | 0.1 | данные отсутствуют | данные отсутствуют | |



ДОКУМЕНТ ПОДПИСАН
ЭЛЕКТРОННОЙ ПОДПИСЬЮ

Сертификат: 3094B7974B3CA8E1F07A347CFAD6FA78

Владелец: ФЕДЕРАЛЬНАЯ СЛУЖБА ГОСУДАРСТВЕННОЙ
РЕГИСТРАЦИИ, КАДАСТРА И КАРТОГРАФИИ
Действителен: с 17.05.2022 по 10.08.2023

полное наименование должности

инициалы, фамилия

| Сооружение | | | | | | | |
|---------------------------------------|-----------|-------------------------------|-------------------|-------------------|-----------------------|---------------------------|--|
| вид объекта недвижимости | | | | | | | |
| Лист № 35 раздела 5.1 | | Всего листов раздела 5.1: 112 | | Всего разделов: 4 | | Всего листов выписки: 116 | |
| 06.03.2023г. № КУВИ-001/2023-55287799 | | | | | | | |
| Кадастровый номер: | | | 05:02:000000:2864 | | | | |
| 93 | 310230.3 | 296267.92 | - | 0.1 | данные отсутствуют | данные отсутствуют | |
| 94 | 310236.21 | 296275.49 | - | 0.1 | данные отсутствуют | данные отсутствуют | |
| 95 | 310241.74 | 296282.22 | - | 0.1 | данные отсутствуют | данные отсутствуют | |
| 96 | 310247.7 | 296290.08 | - | 0.1 | данные отсутствуют | данные отсутствуют | |
| 97 | 310254.89 | 296299.38 | - | 0.1 | данные отсутствуют | данные отсутствуют | |
| 98 | 310264.66 | 296311.62 | - | 0.1 | данные отсутствуют | данные отсутствуют | |
| 99 | 310270.87 | 296319.07 | - | 0.1 | данные отсутствуют | данные отсутствуют | |
| 100 | 310275.96 | 296325.69 | - | 0.1 | данные отсутствуют | данные отсутствуют | |
| 101 | 310282.74 | 296334.23 | - | 0.1 | данные отсутствуют | данные отсутствуют | |
| 102 | 310286.61 | 296338.9 | - | 0.1 | данные отсутствуют | данные отсутствуют | |
| 103 | 310291.11 | 296344.61 | - | 0.1 | данные отсутствуют | данные отсутствуют | |
| 104 | 310296.72 | 296351.97 | - | 0.1 | данные отсутствуют | данные отсутствуют | |
| 105 | 310302.14 | 296359.2 | - | 0.1 | данные отсутствуют | данные отсутствуют | |
| 106 | 310307.74 | 296366.46 | - | 0.1 | данные отсутствуют | данные отсутствуют | |
| 107 | 310313.14 | 296373.66 | - | 0.1 | данные отсутствуют | данные отсутствуют | |
| 108 | 310318.32 | 296380.04 | - | 0.1 | данные отсутствуют | данные отсутствуют | |
| 109 | 310323.33 | 296386.24 | - | 0.1 | данные отсутствуют | данные отсутствуют | |



ДОКУМЕНТ ПОДПИСАН
ЭЛЕКТРОННОЙ ПОДПИСЬЮ

Сертификат: 3094B7974B3CA8E1F07A347CFAD6FA78

Владелец: ФЕДЕРАЛЬНАЯ СЛУЖБА ГОСУДАРСТВЕННОЙ
РЕГИСТРАЦИИ, КАДАСТРА И КАРТОГРАФИИ
Действителен: с 17.05.2022 по 10.08.2023

полное наименование должности

инициалы, фамилия

| Сооружение | | | | | | | |
|---------------------------------------|-----------|-------------------------------|-------------------|-------------------|-----------------------|---------------------------|--|
| вид объекта недвижимости | | | | | | | |
| Лист № 36 раздела 5.1 | | Всего листов раздела 5.1: 112 | | Всего разделов: 4 | | Всего листов выписки: 116 | |
| 06.03.2023г. № КУВИ-001/2023-55287799 | | | | | | | |
| Кадастровый номер: | | | 05:02:000000:2864 | | | | |
| 110 | 310328.78 | 296392.74 | - | 0.1 | данные отсутствуют | данные отсутствуют | |
| 111 | 310334.1 | 296399.54 | - | 0.1 | данные отсутствуют | данные отсутствуют | |
| 112 | 310338.61 | 296405.59 | - | 0.1 | данные отсутствуют | данные отсутствуют | |
| 113 | 310340.75 | 296408.89 | - | 0.1 | данные отсутствуют | данные отсутствуют | |
| 114 | 310343.05 | 296411.89 | - | 0.1 | данные отсутствуют | данные отсутствуют | |
| 115 | 310345.68 | 296417.07 | - | 0.1 | данные отсутствуют | данные отсутствуют | |
| 116 | 310347.95 | 296421.72 | - | 0.1 | данные отсутствуют | данные отсутствуют | |
| 117 | 310349.98 | 296425.94 | - | 0.1 | данные отсутствуют | данные отсутствуют | |
| 118 | 310351.78 | 296429.21 | - | 0.1 | данные отсутствуют | данные отсутствуют | |
| 1 | 310013.27 | 295925.23 | - | 0.1 | данные отсутствуют | данные отсутствуют | |
| 2 | 310019.38 | 295933.87 | - | 0.1 | данные отсутствуют | данные отсутствуют | |
| 3 | 310024.19 | 295940.81 | - | 0.1 | данные отсутствуют | данные отсутствуют | |
| 4 | 310028.72 | 295946.96 | - | 0.1 | данные отсутствуют | данные отсутствуют | |
| 5 | 310031.84 | 295951.33 | - | 0.1 | данные отсутствуют | данные отсутствуют | |
| 6 | 310034.6 | 295955.13 | - | 0.1 | данные отсутствуют | данные отсутствуют | |
| 7 | 310037.09 | 295958.73 | - | 0.1 | данные отсутствуют | данные отсутствуют | |
| 8 | 310049.01 | 295976.35 | - | 0.1 | данные отсутствуют | данные отсутствуют | |



ДОКУМЕНТ ПОДПИСАН
ЭЛЕКТРОННОЙ ПОДПИСЬЮ

Сертификат: 3094B7974B3CA8E1F07A347CFAD6FA78

Владелец: ФЕДЕРАЛЬНАЯ СЛУЖБА ГОСУДАРСТВЕННОЙ
РЕГИСТРАЦИИ, КАДАСТРА И КАРТОГРАФИИ
Действителен: с 17.05.2022 по 10.08.2023

полное наименование должности

инициалы, фамилия

| Сооружение | | | | | | | |
|---------------------------------------|-----------|-------------------------------|-------------------|-------------------|-----------------------|---------------------------|--|
| вид объекта недвижимости | | | | | | | |
| Лист № 37 раздела 5.1 | | Всего листов раздела 5.1: 112 | | Всего разделов: 4 | | Всего листов выписки: 116 | |
| 06.03.2023г. № КУВИ-001/2023-55287799 | | | | | | | |
| Кадастровый номер: | | | 05:02:000000:2864 | | | | |
| 9 | 310053.88 | 295983.77 | - | 0.1 | данные отсутствуют | данные отсутствуют | |
| 10 | 310059.06 | 295991.49 | - | 0.1 | данные отсутствуют | данные отсутствуют | |
| 11 | 310063.55 | 295998.38 | - | 0.1 | данные отсутствуют | данные отсутствуют | |
| 12 | 310068.5 | 296005.58 | - | 0.1 | данные отсутствуют | данные отсутствуют | |
| 13 | 310073.94 | 296013.55 | - | 0.1 | данные отсутствуют | данные отсутствуют | |
| 14 | 310078.88 | 296020.6 | - | 0.1 | данные отсутствуют | данные отсутствуют | |
| 15 | 310083.66 | 296027.23 | - | 0.1 | данные отсутствуют | данные отсутствуют | |
| 16 | 310090.75 | 296036.38 | - | 0.1 | данные отсутствуют | данные отсутствуют | |
| 17 | 310096.58 | 296044.12 | - | 0.1 | данные отсутствуют | данные отсутствуют | |
| 18 | 310100.79 | 296050.26 | - | 0.1 | данные отсутствуют | данные отсутствуют | |
| 19 | 310104.97 | 296056.38 | - | 0.1 | данные отсутствуют | данные отсутствуют | |
| 20 | 310109.71 | 296063.28 | - | 0.1 | данные отсутствуют | данные отсутствуют | |
| 21 | 310114.27 | 296069.8 | - | 0.1 | данные отсутствуют | данные отсутствуют | |
| 22 | 310117.46 | 296074.53 | - | 0.1 | данные отсутствуют | данные отсутствуют | |
| 23 | 310121.54 | 296080.38 | - | 0.1 | данные отсутствуют | данные отсутствуют | |
| 24 | 310125.94 | 296086.81 | - | 0.1 | данные отсутствуют | данные отсутствуют | |
| 25 | 310134.67 | 296099.28 | - | 0.1 | данные отсутствуют | данные отсутствуют | |



ДОКУМЕНТ ПОДПИСАН
ЭЛЕКТРОННОЙ ПОДПИСЬЮ

Сертификат: 3094B7974B3CA8E1F07A347CFAD6FA78

Владелец: ФЕДЕРАЛЬНАЯ СЛУЖБА ГОСУДАРСТВЕННОЙ
РЕГИСТРАЦИИ, КАДАСТРА И КАРТОГРАФИИ
Действителен: с 17.05.2022 по 10.08.2023

полное наименование должности

инициалы, фамилия

| Сооружение | | | | | | | |
|---------------------------------------|-----------|-------------------------------|-------------------|-------------------|-----------------------|---------------------------|--|
| вид объекта недвижимости | | | | | | | |
| Лист № 38 раздела 5.1 | | Всего листов раздела 5.1: 112 | | Всего разделов: 4 | | Всего листов выписки: 116 | |
| 06.03.2023г. № КУВИ-001/2023-55287799 | | | | | | | |
| Кадастровый номер: | | | 05:02:000000:2864 | | | | |
| 26 | 310139.25 | 296105.84 | - | 0.1 | данные отсутствуют | данные отсутствуют | |
| 27 | 310144.16 | 296113.18 | - | 0.1 | данные отсутствуют | данные отсутствуют | |
| 28 | 310148.96 | 296120.34 | - | 0.1 | данные отсутствуют | данные отсутствуют | |
| 29 | 310154.29 | 296128.42 | - | 0.1 | данные отсутствуют | данные отсутствуют | |
| 30 | 310159.15 | 296135.72 | - | 0.1 | данные отсутствуют | данные отсутствуют | |
| 31 | 310163.91 | 296142.72 | - | 0.1 | данные отсутствуют | данные отсутствуют | |
| 32 | 310168.24 | 296149.76 | - | 0.1 | данные отсутствуют | данные отсутствуют | |
| 33 | 310172.97 | 296157.75 | - | 0.1 | данные отсутствуют | данные отсутствуют | |
| 34 | 310176.46 | 296163.27 | - | 0.1 | данные отсутствуют | данные отсутствуют | |
| 35 | 310179.33 | 296167.99 | - | 0.1 | данные отсутствуют | данные отсутствуют | |
| 36 | 310184.25 | 296175.32 | - | 0.1 | данные отсутствуют | данные отсутствуют | |
| 37 | 310189.1 | 296182.41 | - | 0.1 | данные отсутствуют | данные отсутствуют | |
| 38 | 310194.94 | 296190.26 | - | 0.1 | данные отсутствуют | данные отсутствуют | |
| 39 | 310202.3 | 296199.94 | - | 0.1 | данные отсутствуют | данные отсутствуют | |
| 40 | 310206.13 | 296205.22 | - | 0.1 | данные отсутствуют | данные отсутствуют | |
| 41 | 310211.2 | 296212.12 | - | 0.1 | данные отсутствуют | данные отсутствуют | |
| 42 | 310215.83 | 296218.27 | - | 0.1 | данные отсутствуют | данные отсутствуют | |



ДОКУМЕНТ ПОДПИСАН
ЭЛЕКТРОННОЙ ПОДПИСЬЮ

Сертификат: 3094B7974B3CA8E1F07A347CFAD6FA78

Владелец: ФЕДЕРАЛЬНАЯ СЛУЖБА ГОСУДАРСТВЕННОЙ
РЕГИСТРАЦИИ, КАДАСТРА И КАРТОГРАФИИ
Действителен: с 17.05.2022 по 10.08.2023

полное наименование должности

инициалы, фамилия

| Сооружение | | | | | | | |
|---------------------------------------|-----------|-------------------------------|-------------------|-------------------|-----------------------|---------------------------|--|
| вид объекта недвижимости | | | | | | | |
| Лист № 39 раздела 5.1 | | Всего листов раздела 5.1: 112 | | Всего разделов: 4 | | Всего листов выписки: 116 | |
| 06.03.2023г. № КУВИ-001/2023-55287799 | | | | | | | |
| Кадастровый номер: | | | 05:02:000000:2864 | | | | |
| 43 | 310220.54 | 296224.75 | - | 0.1 | данные отсутствуют | данные отсутствуют | |
| 44 | 310225.32 | 296231.3 | - | 0.1 | данные отсутствуют | данные отсутствуют | |
| 45 | 310230.54 | 296238.54 | - | 0.1 | данные отсутствуют | данные отсутствуют | |
| 46 | 310235.31 | 296244.86 | - | 0.1 | данные отсутствуют | данные отсутствуют | |
| 47 | 310240.22 | 296251.38 | - | 0.1 | данные отсутствуют | данные отсутствуют | |
| 48 | 310245.72 | 296258.74 | - | 0.1 | данные отсутствуют | данные отсутствуют | |
| 49 | 310249.94 | 296264.47 | - | 0.1 | данные отсутствуют | данные отсутствуют | |
| 50 | 310255.56 | 296271.96 | - | 0.1 | данные отсутствуют | данные отсутствуют | |
| 51 | 310260.93 | 296278.99 | - | 0.1 | данные отсутствуют | данные отсутствуют | |
| 52 | 310265.92 | 296285.64 | - | 0.1 | данные отсутствуют | данные отсутствуют | |
| 53 | 310269.72 | 296290.26 | - | 0.1 | данные отсутствуют | данные отсутствуют | |
| 54 | 310273.24 | 296295.06 | - | 0.1 | данные отсутствуют | данные отсутствуют | |
| 55 | 310276.41 | 296299.2 | - | 0.1 | данные отсутствуют | данные отсутствуют | |
| 56 | 310279.25 | 296303.33 | - | 0.1 | данные отсутствуют | данные отсутствуют | |
| 57 | 310283.13 | 296308.61 | - | 0.1 | данные отсутствуют | данные отсутствуют | |
| 58 | 310287.07 | 296313.96 | - | 0.1 | данные отсутствуют | данные отсутствуют | |
| 59 | 310291.14 | 296319.59 | - | 0.1 | данные отсутствуют | данные отсутствуют | |



ДОКУМЕНТ ПОДПИСАН
ЭЛЕКТРОННОЙ ПОДПИСЬЮ

Сертификат: 3094B7974B3CA8E1F07A347CFAD6FA78

Владелец: ФЕДЕРАЛЬНАЯ СЛУЖБА ГОСУДАРСТВЕННОЙ
РЕГИСТРАЦИИ, КАДАСТРА И КАРТОГРАФИИ
Действителен: с 17.05.2022 по 10.08.2023

полное наименование должности

инициалы, фамилия

| Сооружение | | | | | | | |
|---------------------------------------|-----------|-------------------------------|-------------------|-------------------|-----------------------|---------------------------|--|
| вид объекта недвижимости | | | | | | | |
| Лист № 40 раздела 5.1 | | Всего листов раздела 5.1: 112 | | Всего разделов: 4 | | Всего листов выписки: 116 | |
| 06.03.2023г. № КУВИ-001/2023-55287799 | | | | | | | |
| Кадастровый номер: | | | 05:02:000000:2864 | | | | |
| 60 | 310295.54 | 296325.46 | - | 0.1 | данные отсутствуют | данные отсутствуют | |
| 61 | 310300.33 | 296331.63 | - | 0.1 | данные отсутствуют | данные отсутствуют | |
| 62 | 310304.89 | 296337.64 | - | 0.1 | данные отсутствуют | данные отсутствуют | |
| 63 | 310309.51 | 296343.9 | - | 0.1 | данные отсутствуют | данные отсутствуют | |
| 64 | 310314.17 | 296350.06 | - | 0.1 | данные отсутствуют | данные отсутствуют | |
| 65 | 310318.65 | 296355.9 | - | 0.1 | данные отсутствуют | данные отсутствуют | |
| 66 | 310325.64 | 296364.99 | - | 0.1 | данные отсутствуют | данные отсутствуют | |
| 67 | 310330.14 | 296370.54 | - | 0.1 | данные отсутствуют | данные отсутствуют | |
| 68 | 310335.35 | 296377.28 | - | 0.1 | данные отсутствуют | данные отсутствуют | |
| 69 | 310340.31 | 296383.68 | - | 0.1 | данные отсутствуют | данные отсутствуют | |
| 70 | 310344.01 | 296388.29 | - | 0.1 | данные отсутствуют | данные отсутствуют | |
| 71 | 310348.45 | 296393.99 | - | 0.1 | данные отсутствуют | данные отсутствуют | |
| 72 | 310353.49 | 296400.36 | - | 0.1 | данные отсутствуют | данные отсутствуют | |
| 73 | 310358.26 | 296406.62 | - | 0.1 | данные отсутствуют | данные отсутствуют | |
| 74 | 310362.95 | 296412.81 | - | 0.1 | данные отсутствуют | данные отсутствуют | |
| 75 | 310367.48 | 296418.94 | - | 0.1 | данные отсутствуют | данные отсутствуют | |
| 76 | 310368.05 | 296419.72 | - | 0.1 | данные отсутствуют | данные отсутствуют | |



ДОКУМЕНТ ПОДПИСАН
ЭЛЕКТРОННОЙ ПОДПИСЬЮ

Сертификат: 3094B7974B3CA8E1F07A347CFAD6FA78

Владелец: ФЕДЕРАЛЬНАЯ СЛУЖБА ГОСУДАРСТВЕННОЙ
РЕГИСТРАЦИИ, КАДАСТРА И КАРТОГРАФИИ
Действителен: с 17.05.2022 по 10.08.2023

полное наименование должности

инициалы, фамилия

| Сооружение | | | | | | | |
|---------------------------------------|-----------|-------------------------------|-------------------|-------------------|-----------------------|---------------------------|--|
| вид объекта недвижимости | | | | | | | |
| Лист № 41 раздела 5.1 | | Всего листов раздела 5.1: 112 | | Всего разделов: 4 | | Всего листов выписки: 116 | |
| 06.03.2023г. № КУВИ-001/2023-55287799 | | | | | | | |
| Кадастровый номер: | | | 05:02:000000:2864 | | | | |
| 77 | 310372.43 | 296419.11 | - | 0.1 | данные отсутствуют | данные отсутствуют | |
| 78 | 310380.03 | 296418.4 | - | 0.1 | данные отсутствуют | данные отсутствуют | |
| 79 | 310384.68 | 296417.9 | - | 0.1 | данные отсутствуют | данные отсутствуют | |
| 80 | 310420.33 | 296415.01 | - | 0.1 | данные отсутствуют | данные отсутствуют | |
| 81 | 310435.46 | 296414.24 | - | 0.1 | данные отсутствуют | данные отсутствуют | |
| 82 | 310451.28 | 296413.36 | - | 0.1 | данные отсутствуют | данные отсутствуют | |
| 83 | 310465.52 | 296412.74 | - | 0.1 | данные отсутствуют | данные отсутствуют | |
| 84 | 310478.15 | 296412.2 | - | 0.1 | данные отсутствуют | данные отсутствуют | |
| 85 | 310486.83 | 296411.75 | - | 0.1 | данные отсутствуют | данные отсутствуют | |
| 86 | 310508.12 | 296411.14 | - | 0.1 | данные отсутствуют | данные отсутствуют | |
| 87 | 310516.14 | 296411.03 | - | 0.1 | данные отсутствуют | данные отсутствуют | |
| 88 | 310523.66 | 296410.94 | - | 0.1 | данные отсутствуют | данные отсутствуют | |
| 89 | 310524.93 | 296411.47 | - | 0.1 | данные отсутствуют | данные отсутствуют | |
| 90 | 310527.27 | 296411.4 | - | 0.1 | данные отсутствуют | данные отсутствуют | |
| 91 | 310537.23 | 296410.94 | - | 0.1 | данные отсутствуют | данные отсутствуют | |
| 92 | 310540.42 | 296412.32 | - | 0.1 | данные отсутствуют | данные отсутствуют | |
| 93 | 310542.49 | 296413.1 | - | 0.1 | данные отсутствуют | данные отсутствуют | |



ДОКУМЕНТ ПОДПИСАН
ЭЛЕКТРОННОЙ ПОДПИСЬЮ

Сертификат: 3094B7974B3CA8E1F07A347CFAD6FA78

Владелец: ФЕДЕРАЛЬНАЯ СЛУЖБА ГОСУДАРСТВЕННОЙ
РЕГИСТРАЦИИ, КАДАСТРА И КАРТОГРАФИИ
Действителен: с 17.05.2022 по 10.08.2023

полное наименование должности

инициалы, фамилия

| | | | |
|--------------------------|--|--|--|
| Сооружение | | | |
| вид объекта недвижимости | | | |

| | | | |
|-----------------------|-------------------------------|-------------------|---------------------------|
| Лист № 42 раздела 5.1 | Всего листов раздела 5.1: 112 | Всего разделов: 4 | Всего листов выписки: 116 |
|-----------------------|-------------------------------|-------------------|---------------------------|

06.03.2023г. № КУВИ-001/2023-55287799

Кадастровый номер: 05:02:000000:2864

| | | | | | | |
|-----|-----------|-----------|---|-----|-----------------------|-----------------------|
| 94 | 310543.67 | 296421.97 | - | 0.1 | данные отсутствуют | данные отсутствуют |
| 95 | 310544.27 | 296427.79 | - | 0.1 | данные отсутствуют | данные отсутствуют |
| 96 | 310545.68 | 296436.39 | - | 0.1 | данные отсутствуют | данные отсутствуют |
| 97 | 310546.07 | 296437.88 | - | 0.1 | данные отсутствуют | данные отсутствуют |
| 98 | 310554.76 | 296441.84 | - | 0.1 | данные отсутствуют | данные отсутствуют |
| 99 | 310562.84 | 296446.13 | - | 0.1 | данные отсутствуют | данные отсутствуют |
| 100 | 310572.78 | 296450.39 | - | 0.1 | данные отсутствуют | данные отсутствуют |
| 101 | 310569.53 | 296460.02 | - | 0.1 | данные отсутствуют | данные отсутствуют |
| 102 | 310561.66 | 296464.94 | - | 0.1 | данные отсутствуют | данные отсутствуют |
| 103 | 310552.19 | 296472.12 | - | 0.1 | данные отсутствуют | данные отсутствуют |
| 104 | 310549.2 | 296474.94 | - | 0.1 | данные отсутствуют | данные отсутствуют |
| 105 | 310548.83 | 296476.16 | - | 0.1 | данные отсутствуют | данные отсутствуют |
| 106 | 310547.61 | 296480.2 | - | 0.1 | данные отсутствуют | данные отсутствуют |
| 107 | 310545.83 | 296485.7 | - | 0.1 | данные отсутствуют | данные отсутствуют |
| 108 | 310543.47 | 296493.4 | - | 0.1 | данные отсутствуют | данные отсутствуют |
| 109 | 310541.62 | 296499.3 | - | 0.1 | данные отсутствуют | данные отсутствуют |
| 110 | 310537.68 | 296512.21 | - | 0.1 | данные отсутствуют | данные отсутствуют |



ДОКУМЕНТ ПОДПИСАН
ЭЛЕКТРОННОЙ ПОДПИСЬЮ

Сертификат: 3094B7974B3CA8E1F07A347CFAD6FA78

Владелец: ФЕДЕРАЛЬНАЯ СЛУЖБА ГОСУДАРСТВЕННОЙ
РЕГИСТРАЦИИ, КАДАСТРА И КАРТОГРАФИИ
Действителен: с 17.05.2022 по 10.08.2023

полное наименование должности

инициалы, фамилия

| Сооружение | | | | | | | |
|---------------------------------------|-----------|-------------------------------|-------------------|-------------------|-----------------------|---------------------------|--|
| вид объекта недвижимости | | | | | | | |
| Лист № 43 раздела 5.1 | | Всего листов раздела 5.1: 112 | | Всего разделов: 4 | | Всего листов выписки: 116 | |
| 06.03.2023г. № КУВИ-001/2023-55287799 | | | | | | | |
| Кадастровый номер: | | | 05:02:000000:2864 | | | | |
| 111 | 310535.96 | 296518.54 | - | 0.1 | данные отсутствуют | данные отсутствуют | |
| 112 | 310534.57 | 296523.34 | - | 0.1 | данные отсутствуют | данные отсутствуют | |
| 113 | 310532.95 | 296529.4 | - | 0.1 | данные отсутствуют | данные отсутствуют | |
| 114 | 310530.51 | 296536.62 | - | 0.1 | данные отсутствуют | данные отсутствуют | |
| 115 | 310528.41 | 296543.15 | - | 0.1 | данные отсутствуют | данные отсутствуют | |
| 116 | 310526.35 | 296549.84 | - | 0.1 | данные отсутствуют | данные отсутствуют | |
| 117 | 310524.64 | 296555.86 | - | 0.1 | данные отсутствуют | данные отсутствуют | |
| 118 | 310523.02 | 296561.76 | - | 0.1 | данные отсутствуют | данные отсутствуют | |
| 119 | 310521.26 | 296568.51 | - | 0.1 | данные отсутствуют | данные отсутствуют | |
| 120 | 310519.07 | 296576.49 | - | 0.1 | данные отсутствуют | данные отсутствуют | |
| 121 | 310517.23 | 296582.94 | - | 0.1 | данные отсутствуют | данные отсутствуют | |
| 122 | 310515.18 | 296590.13 | - | 0.1 | данные отсутствуют | данные отсутствуют | |
| 123 | 310513.42 | 296596.47 | - | 0.1 | данные отсутствуют | данные отсутствуют | |
| 124 | 310511.7 | 296603.02 | - | 0.1 | данные отсутствуют | данные отсутствуют | |
| 125 | 310510.16 | 296608.62 | - | 0.1 | данные отсутствуют | данные отсутствуют | |
| 126 | 310508.45 | 296614.87 | - | 0.1 | данные отсутствуют | данные отсутствуют | |
| 127 | 310506.52 | 296622.14 | - | 0.1 | данные отсутствуют | данные отсутствуют | |



ДОКУМЕНТ ПОДПИСАН
ЭЛЕКТРОННОЙ ПОДПИСЬЮ

Сертификат: 3094B7974B3CA8E1F07A347CFAD6FA78

Владелец: ФЕДЕРАЛЬНАЯ СЛУЖБА ГОСУДАРСТВЕННОЙ
РЕГИСТРАЦИИ, КАДАСТРА И КАРТОГРАФИИ
Действителен: с 17.05.2022 по 10.08.2023

полное наименование должности

инициалы, фамилия

| Сооружение | | | | | | | |
|---------------------------------------|-----------|-------------------------------|-------------------|-------------------|-----------------------|---------------------------|--|
| вид объекта недвижимости | | | | | | | |
| Лист № 44 раздела 5.1 | | Всего листов раздела 5.1: 112 | | Всего разделов: 4 | | Всего листов выписки: 116 | |
| 06.03.2023г. № КУВИ-001/2023-55287799 | | | | | | | |
| Кадастровый номер: | | | 05:02:000000:2864 | | | | |
| 128 | 310503.83 | 296632.42 | - | 0.1 | данные отсутствуют | данные отсутствуют | |
| 129 | 310501.94 | 296639.93 | - | 0.1 | данные отсутствуют | данные отсутствуют | |
| 130 | 310499.04 | 296651.03 | - | 0.1 | данные отсутствуют | данные отсутствуют | |
| 131 | 310497.65 | 296656.72 | - | 0.1 | данные отсутствуют | данные отсутствуют | |
| 132 | 310496.37 | 296662.26 | - | 0.1 | данные отсутствуют | данные отсутствуют | |
| 133 | 310495.33 | 296666.66 | - | 0.1 | данные отсутствуют | данные отсутствуют | |
| 134 | 310494.99 | 296668.02 | - | 0.1 | данные отсутствуют | данные отсутствуют | |
| 135 | 310493.41 | 296675.65 | - | 0.1 | данные отсутствуют | данные отсутствуют | |
| 136 | 310491.88 | 296682.64 | - | 0.1 | данные отсутствуют | данные отсутствуют | |
| 137 | 310491.16 | 296686.4 | - | 0.1 | данные отсутствуют | данные отсутствуют | |
| 138 | 310489.38 | 296693.98 | - | 0.1 | данные отсутствуют | данные отсутствуют | |
| 139 | 310487.76 | 296701.06 | - | 0.1 | данные отсутствуют | данные отсутствуют | |
| 140 | 310486.37 | 296708.14 | - | 0.1 | данные отсутствуют | данные отсутствуют | |
| 141 | 310485.46 | 296713.44 | - | 0.1 | данные отсутствуют | данные отсутствуют | |
| 142 | 310483.34 | 296723.98 | - | 0.1 | данные отсутствуют | данные отсутствуют | |
| 143 | 310481.83 | 296732.63 | - | 0.1 | данные отсутствуют | данные отсутствуют | |
| 144 | 310481.01 | 296738.46 | - | 0.1 | данные отсутствуют | данные отсутствуют | |



ДОКУМЕНТ ПОДПИСАН
ЭЛЕКТРОННОЙ ПОДПИСЬЮ

Сертификат: 3094B7974B3CA8E1F07A347CFAD6FA78

Владелец: ФЕДЕРАЛЬНАЯ СЛУЖБА ГОСУДАРСТВЕННОЙ
РЕГИСТРАЦИИ, КАДАСТРА И КАРТОГРАФИИ
Действителен: с 17.05.2022 по 10.08.2023

полное наименование должности

инициалы, фамилия

| Сооружение | | | | | | | |
|---------------------------------------|-----------|-------------------------------|-------------------|-------------------|-----------------------|---------------------------|--|
| вид объекта недвижимости | | | | | | | |
| Лист № 45 раздела 5.1 | | Всего листов раздела 5.1: 112 | | Всего разделов: 4 | | Всего листов выписки: 116 | |
| 06.03.2023г. № КУВИ-001/2023-55287799 | | | | | | | |
| Кадастровый номер: | | | 05:02:000000:2864 | | | | |
| 145 | 310480 | 296745.22 | - | 0.1 | данные отсутствуют | данные отсутствуют | |
| 146 | 310479.35 | 296750.93 | - | 0.1 | данные отсутствуют | данные отсутствуют | |
| 147 | 310478.31 | 296762.47 | - | 0.1 | данные отсутствуют | данные отсутствуют | |
| 148 | 310476.4 | 296777.35 | - | 0.1 | данные отсутствуют | данные отсутствуют | |
| 149 | 310475.09 | 296789.01 | - | 0.1 | данные отсутствуют | данные отсутствуют | |
| 150 | 310474.51 | 296796.35 | - | 0.1 | данные отсутствуют | данные отсутствуют | |
| 151 | 310474.35 | 296803.47 | - | 0.1 | данные отсутствуют | данные отсутствуют | |
| 152 | 310474.1 | 296813.56 | - | 0.1 | данные отсутствуют | данные отсутствуют | |
| 153 | 310473.78 | 296821.74 | - | 0.1 | данные отсутствуют | данные отсутствуют | |
| 154 | 310473.24 | 296829.56 | - | 0.1 | данные отсутствуют | данные отсутствуют | |
| 155 | 310473 | 296835.4 | - | 0.1 | данные отсутствуют | данные отсутствуют | |
| 156 | 310475.22 | 296844.78 | - | 0.1 | данные отсутствуют | данные отсутствуют | |
| 1 | 310485.19 | 296714.76 | - | 0.1 | данные отсутствуют | данные отсутствуют | |
| 2 | 310480.79 | 296713.44 | - | 0.1 | данные отсутствуют | данные отсутствуют | |
| 3 | 310473.34 | 296711.2 | - | 0.1 | данные отсутствуют | данные отсутствуют | |
| 4 | 310470.26 | 296710.01 | - | 0.1 | данные отсутствуют | данные отсутствуют | |
| 5 | 310462.78 | 296707.58 | - | 0.1 | данные отсутствуют | данные отсутствуют | |



ДОКУМЕНТ ПОДПИСАН
ЭЛЕКТРОННОЙ ПОДПИСЬЮ

Сертификат: 3094B7974B3CA8E1F07A347CFAD6FA78

Владелец: ФЕДЕРАЛЬНАЯ СЛУЖБА ГОСУДАРСТВЕННОЙ
РЕГИСТРАЦИИ, КАДАСТРА И КАРТОГРАФИИ
Действителен: с 17.05.2022 по 10.08.2023

полное наименование должности

инициалы, фамилия

| Сооружение | | | | | | | |
|---------------------------------------|-----------|-------------------------------|-------------------|-------------------|-----------------------|---------------------------|--|
| вид объекта недвижимости | | | | | | | |
| Лист № 46 раздела 5.1 | | Всего листов раздела 5.1: 112 | | Всего разделов: 4 | | Всего листов выписки: 116 | |
| 06.03.2023г. № КУВИ-001/2023-55287799 | | | | | | | |
| Кадастровый номер: | | | 05:02:000000:2864 | | | | |
| 6 | 310452.54 | 296704 | - | 0.1 | данные отсутствуют | данные отсутствуют | |
| 7 | 310448.82 | 296708.01 | - | 0.1 | данные отсутствуют | данные отсутствуют | |
| 8 | 310444.89 | 296711.78 | - | 0.1 | данные отсутствуют | данные отсутствуют | |
| 9 | 310435.21 | 296721.56 | - | 0.1 | данные отсутствуют | данные отсутствуют | |
| 10 | 310431.95 | 296724.99 | - | 0.1 | данные отсутствуют | данные отсутствуют | |
| 11 | 310429.31 | 296727.59 | - | 0.1 | данные отсутствуют | данные отсутствуют | |
| 12 | 310423.99 | 296732.86 | - | 0.1 | данные отсутствуют | данные отсутствуют | |
| 13 | 310420.3 | 296737.74 | - | 0.1 | данные отсутствуют | данные отсутствуют | |
| 14 | 310416.78 | 296742.03 | - | 0.1 | данные отсутствуют | данные отсутствуют | |
| 15 | 310412.59 | 296747.29 | - | 0.1 | данные отсутствуют | данные отсутствуют | |
| 16 | 310407.79 | 296753.47 | - | 0.1 | данные отсутствуют | данные отсутствуют | |
| 17 | 310402.72 | 296759.8 | - | 0.1 | данные отсутствуют | данные отсутствуют | |
| 18 | 310398.96 | 296765.4 | - | 0.1 | данные отсутствуют | данные отсутствуют | |
| 19 | 310394.52 | 296771.93 | - | 0.1 | данные отсутствуют | данные отсутствуют | |
| 20 | 310390.05 | 296777.64 | - | 0.1 | данные отсутствуют | данные отсутствуют | |
| 21 | 310384.8 | 296784.43 | - | 0.1 | данные отсутствуют | данные отсутствуют | |
| 22 | 310374.33 | 296798.08 | - | 0.1 | данные отсутствуют | данные отсутствуют | |



ДОКУМЕНТ ПОДПИСАН
ЭЛЕКТРОННОЙ ПОДПИСЬЮ

Сертификат: 3094B7974B3CA8E1F07A347CFAD6FA78

Владелец: ФЕДЕРАЛЬНАЯ СЛУЖБА ГОСУДАРСТВЕННОЙ
РЕГИСТРАЦИИ, КАДАСТРА И КАРТОГРАФИИ
Действителен: с 17.05.2022 по 10.08.2023

полное наименование должности

инициалы, фамилия

| Сооружение | | | | | | | |
|---------------------------------------|-----------|-------------------------------|-------------------|-------------------|-----------------------|---------------------------|--|
| вид объекта недвижимости | | | | | | | |
| Лист № 47 раздела 5.1 | | Всего листов раздела 5.1: 112 | | Всего разделов: 4 | | Всего листов выписки: 116 | |
| 06.03.2023г. № КУВИ-001/2023-55287799 | | | | | | | |
| Кадастровый номер: | | | 05:02:000000:2864 | | | | |
| 23 | 310369.8 | 296803.69 | - | 0.1 | данные отсутствуют | данные отсутствуют | |
| 24 | 310360.4 | 296815.17 | - | 0.1 | данные отсутствуют | данные отсутствуют | |
| 1 | 309891.03 | 295711.38 | - | 0.1 | данные отсутствуют | данные отсутствуют | |
| 2 | 309901.7 | 295716.41 | - | 0.1 | данные отсутствуют | данные отсутствуют | |
| 3 | 309910.3 | 295720.66 | - | 0.1 | данные отсутствуют | данные отсутствуют | |
| 4 | 309920.35 | 295725.75 | - | 0.1 | данные отсутствуют | данные отсутствуют | |
| 5 | 309924.7 | 295728.07 | - | 0.1 | данные отсутствуют | данные отсутствуют | |
| 6 | 309931.84 | 295731.76 | - | 0.1 | данные отсутствуют | данные отсутствуют | |
| 7 | 309939.24 | 295735.44 | - | 0.1 | данные отсутствуют | данные отсутствуют | |
| 8 | 309945.63 | 295738.83 | - | 0.1 | данные отсутствуют | данные отсутствуют | |
| 9 | 309952.97 | 295742.51 | - | 0.1 | данные отсутствуют | данные отсутствуют | |
| 10 | 309961.04 | 295746.72 | - | 0.1 | данные отсутствуют | данные отсутствуют | |
| 11 | 309966.84 | 295750.03 | - | 0.1 | данные отсутствуют | данные отсутствуют | |
| 12 | 309974.41 | 295754.05 | - | 0.1 | данные отсутствуют | данные отсутствуют | |
| 13 | 309981.38 | 295758.07 | - | 0.1 | данные отсутствуют | данные отсутствуют | |
| 14 | 309987.58 | 295761.16 | - | 0.1 | данные отсутствуют | данные отсутствуют | |
| 15 | 309995.22 | 295765.48 | - | 0.1 | данные отсутствуют | данные отсутствуют | |



ДОКУМЕНТ ПОДПИСАН
ЭЛЕКТРОННОЙ ПОДПИСЬЮ

Сертификат: 3094B7974B3CA8E1F07A347CFAD6FA78

Владелец: ФЕДЕРАЛЬНАЯ СЛУЖБА ГОСУДАРСТВЕННОЙ
РЕГИСТРАЦИИ, КАДАСТРА И КАРТОГРАФИИ
Действителен: с 17.05.2022 по 10.08.2023

полное наименование должности

инициалы, фамилия

| Сооружение | | | | | | | |
|---------------------------------------|-----------|-------------------------------|-------------------|-------------------|-----------------------|---------------------------|--|
| вид объекта недвижимости | | | | | | | |
| Лист № 48 раздела 5.1 | | Всего листов раздела 5.1: 112 | | Всего разделов: 4 | | Всего листов выписки: 116 | |
| 06.03.2023г. № КУВИ-001/2023-55287799 | | | | | | | |
| Кадастровый номер: | | | 05:02:000000:2864 | | | | |
| 16 | 310003.31 | 295769.72 | - | 0.1 | данные отсутствуют | данные отсутствуют | |
| 17 | 310014.14 | 295775.72 | - | 0.1 | данные отсутствуют | данные отсутствуют | |
| 18 | 310020.64 | 295779.47 | - | 0.1 | данные отсутствуют | данные отсутствуют | |
| 19 | 310033.16 | 295786.59 | - | 0.1 | данные отсутствуют | данные отсутствуют | |
| 20 | 310041.96 | 295791.23 | - | 0.1 | данные отсутствуют | данные отсутствуют | |
| 21 | 310047.75 | 295794.46 | - | 0.1 | данные отсутствуют | данные отсутствуют | |
| 22 | 310056.17 | 295798.39 | - | 0.1 | данные отсутствуют | данные отсутствуют | |
| 23 | 310064.25 | 295802.36 | - | 0.1 | данные отсутствуют | данные отсутствуют | |
| 24 | 310071.57 | 295805.99 | - | 0.1 | данные отсутствуют | данные отсутствуют | |
| 25 | 310079.65 | 295810.02 | - | 0.1 | данные отсутствуют | данные отсутствуют | |
| 26 | 310087.7 | 295814.49 | - | 0.1 | данные отсутствуют | данные отсутствуют | |
| 27 | 310093.82 | 295818.28 | - | 0.1 | данные отсутствуют | данные отсутствуют | |
| 28 | 310108.27 | 295826.77 | - | 0.1 | данные отсутствуют | данные отсутствуют | |
| 29 | 310115.61 | 295831.01 | - | 0.1 | данные отсутствуют | данные отсутствуют | |
| 30 | 310123.31 | 295835.7 | - | 0.1 | данные отсутствуют | данные отсутствуют | |
| 31 | 310132.83 | 295841.13 | - | 0.1 | данные отсутствуют | данные отсутствуют | |
| 32 | 310140.32 | 295845.57 | - | 0.1 | данные отсутствуют | данные отсутствуют | |



ДОКУМЕНТ ПОДПИСАН
ЭЛЕКТРОННОЙ ПОДПИСЬЮ

Сертификат: 3094B7974B3CA8E1F07A347CFAD6FA78

Владелец: ФЕДЕРАЛЬНАЯ СЛУЖБА ГОСУДАРСТВЕННОЙ
РЕГИСТРАЦИИ, КАДАСТРА И КАРТОГРАФИИ
Действителен: с 17.05.2022 по 10.08.2023

полное наименование должности

инициалы, фамилия

| Сооружение | | | | | | | |
|---------------------------------------|-----------|-------------------------------|-------------------|-------------------|-----------------------|---------------------------|--|
| вид объекта недвижимости | | | | | | | |
| Лист № 49 раздела 5.1 | | Всего листов раздела 5.1: 112 | | Всего разделов: 4 | | Всего листов выписки: 116 | |
| 06.03.2023г. № КУВИ-001/2023-55287799 | | | | | | | |
| Кадастровый номер: | | | 05:02:000000:2864 | | | | |
| 33 | 310147.38 | 295849.22 | - | 0.1 | данные отсутствуют | данные отсутствуют | |
| 34 | 310153.41 | 295852.67 | - | 0.1 | данные отсутствуют | данные отсутствуют | |
| 35 | 310159.57 | 295856.32 | - | 0.1 | данные отсутствуют | данные отсутствуют | |
| 36 | 310167.8 | 295861.02 | - | 0.1 | данные отсутствуют | данные отсутствуют | |
| 37 | 310181.46 | 295868.32 | - | 0.1 | данные отсутствуют | данные отсутствуют | |
| 38 | 310188.9 | 295872.4 | - | 0.1 | данные отсутствуют | данные отсутствуют | |
| 39 | 310195.22 | 295875.84 | - | 0.1 | данные отсутствуют | данные отсутствуют | |
| 40 | 310210.03 | 295883.75 | - | 0.1 | данные отсутствуют | данные отсутствуют | |
| 41 | 310224.19 | 295892.07 | - | 0.1 | данные отсутствуют | данные отсутствуют | |
| 42 | 310230.53 | 295895.73 | - | 0.1 | данные отсутствуют | данные отсутствуют | |
| 43 | 310236.24 | 295899.09 | - | 0.1 | данные отсутствуют | данные отсутствуют | |
| 44 | 310242.34 | 295902.77 | - | 0.1 | данные отсутствуют | данные отсутствуют | |
| 45 | 310252 | 295909.17 | - | 0.1 | данные отсутствуют | данные отсутствуют | |
| 46 | 310255.41 | 295911.59 | - | 0.1 | данные отсутствуют | данные отсутствуют | |
| 47 | 310262 | 295917.21 | - | 0.1 | данные отсутствуют | данные отсутствуют | |
| 48 | 310267.7 | 295922.2 | - | 0.1 | данные отсутствуют | данные отсутствуют | |
| 49 | 310272.17 | 295926.07 | - | 0.1 | данные отсутствуют | данные отсутствуют | |



ДОКУМЕНТ ПОДПИСАН
ЭЛЕКТРОННОЙ ПОДПИСЬЮ

Сертификат: 3094B7974B3CA8E1F07A347CFAD6FA78

Владелец: ФЕДЕРАЛЬНАЯ СЛУЖБА ГОСУДАРСТВЕННОЙ
РЕГИСТРАЦИИ, КАДАСТРА И КАРТОГРАФИИ
Действителен: с 17.05.2022 по 10.08.2023

полное наименование должности

инициалы, фамилия

| Сооружение | | | | | | | |
|---------------------------------------|-----------|-------------------------------|-------------------|-------------------|-----------------------|---------------------------|--|
| вид объекта недвижимости | | | | | | | |
| Лист № 50 раздела 5.1 | | Всего листов раздела 5.1: 112 | | Всего разделов: 4 | | Всего листов выписки: 116 | |
| 06.03.2023г. № КУВИ-001/2023-55287799 | | | | | | | |
| Кадастровый номер: | | | 05:02:000000:2864 | | | | |
| 50 | 310275.97 | 295929.32 | - | 0.1 | данные отсутствуют | данные отсутствуют | |
| 51 | 310279.44 | 295932.1 | - | 0.1 | данные отсутствуют | данные отсутствуют | |
| 52 | 310283.91 | 295935.94 | - | 0.1 | данные отсутствуют | данные отсутствуют | |
| 53 | 310287.44 | 295939.08 | - | 0.1 | данные отсутствуют | данные отсутствуют | |
| 54 | 310286.64 | 295940.13 | - | 0.1 | данные отсутствуют | данные отсутствуют | |
| 55 | 310291.24 | 295943.93 | - | 0.1 | данные отсутствуют | данные отсутствуют | |
| 56 | 310297.15 | 295948.27 | - | 0.1 | данные отсутствуют | данные отсутствуют | |
| 57 | 310299.34 | 295950.01 | - | 0.1 | данные отсутствуют | данные отсутствуют | |
| 58 | 310304.82 | 295954.45 | - | 0.1 | данные отсутствуют | данные отсутствуют | |
| 59 | 310311.38 | 295960.97 | - | 0.1 | данные отсутствуют | данные отсутствуют | |
| 60 | 310317.05 | 295966.84 | - | 0.1 | данные отсутствуют | данные отсутствуют | |
| 61 | 310322.05 | 295972.62 | - | 0.1 | данные отсутствуют | данные отсутствуют | |
| 62 | 310327.14 | 295978.74 | - | 0.1 | данные отсутствуют | данные отсутствуют | |
| 63 | 310331.82 | 295984.37 | - | 0.1 | данные отсутствуют | данные отсутствуют | |
| 64 | 310336.99 | 295989.9 | - | 0.1 | данные отсутствуют | данные отсутствуют | |
| 65 | 310340.38 | 295993.72 | - | 0.1 | данные отсутствуют | данные отсутствуют | |
| 66 | 310347.1 | 296001.73 | - | 0.1 | данные отсутствуют | данные отсутствуют | |



ДОКУМЕНТ ПОДПИСАН
ЭЛЕКТРОННОЙ ПОДПИСЬЮ

Сертификат: 3094B7974B3CA8E1F07A347CFAD6FA78

Владелец: ФЕДЕРАЛЬНАЯ СЛУЖБА ГОСУДАРСТВЕННОЙ
РЕГИСТРАЦИИ, КАДАСТРА И КАРТОГРАФИИ
Действителен: с 17.05.2022 по 10.08.2023

полное наименование должности

инициалы, фамилия

| Сооружение | | | | | | | |
|---------------------------------------|-----------|-------------------------------|-------------------|-------------------|-----------------------|---------------------------|--|
| вид объекта недвижимости | | | | | | | |
| Лист № 51 раздела 5.1 | | Всего листов раздела 5.1: 112 | | Всего разделов: 4 | | Всего листов выписки: 116 | |
| 06.03.2023г. № КУВИ-001/2023-55287799 | | | | | | | |
| Кадастровый номер: | | | 05:02:000000:2864 | | | | |
| 67 | 310351.89 | 296007.85 | - | 0.1 | данные отсутствуют | данные отсутствуют | |
| 68 | 310357.34 | 296014.9 | - | 0.1 | данные отсутствуют | данные отсутствуют | |
| 69 | 310361.93 | 296020.61 | - | 0.1 | данные отсутствуют | данные отсутствуют | |
| 70 | 310365.23 | 296024.52 | - | 0.1 | данные отсутствуют | данные отсутствуют | |
| 71 | 310369.81 | 296029.92 | - | 0.1 | данные отсутствуют | данные отсутствуют | |
| 72 | 310374.37 | 296035.15 | - | 0.1 | данные отсутствуют | данные отсутствуют | |
| 73 | 310379.44 | 296040.82 | - | 0.1 | данные отсутствуют | данные отсутствуют | |
| 74 | 310384.49 | 296046.75 | - | 0.1 | данные отсутствуют | данные отсутствуют | |
| 75 | 310389.5 | 296052.72 | - | 0.1 | данные отсутствуют | данные отсутствуют | |
| 76 | 310393.84 | 296058.34 | - | 0.1 | данные отсутствуют | данные отсутствуют | |
| 77 | 310398.73 | 296064.52 | - | 0.1 | данные отсутствуют | данные отсутствуют | |
| 78 | 310402.45 | 296068.97 | - | 0.1 | данные отсутствуют | данные отсутствуют | |
| 79 | 310406.75 | 296074.39 | - | 0.1 | данные отсутствуют | данные отсутствуют | |
| 80 | 310411.62 | 296080.57 | - | 0.1 | данные отсутствуют | данные отсутствуют | |
| 81 | 310415.38 | 296085.48 | - | 0.1 | данные отсутствуют | данные отсутствуют | |
| 82 | 310419.22 | 296090.75 | - | 0.1 | данные отсутствуют | данные отсутствуют | |
| 83 | 310423.97 | 296096.87 | - | 0.1 | данные отсутствуют | данные отсутствуют | |



ДОКУМЕНТ ПОДПИСАН
ЭЛЕКТРОННОЙ ПОДПИСЬЮ

Сертификат: 3094B7974B3CA8E1F07A347CFAD6FA78

Владелец: ФЕДЕРАЛЬНАЯ СЛУЖБА ГОСУДАРСТВЕННОЙ
РЕГИСТРАЦИИ, КАДАСТРА И КАРТОГРАФИИ
Действителен: с 17.05.2022 по 10.08.2023

полное наименование должности

инициалы, фамилия

| Сооружение | | | | | | | |
|---------------------------------------|-----------|-------------------------------|-------------------|-------------------|-----------------------|---------------------------|--|
| вид объекта недвижимости | | | | | | | |
| Лист № 52 раздела 5.1 | | Всего листов раздела 5.1: 112 | | Всего разделов: 4 | | Всего листов выписки: 116 | |
| 06.03.2023г. № КУВИ-001/2023-55287799 | | | | | | | |
| Кадастровый номер: | | | 05:02:000000:2864 | | | | |
| 84 | 310428.9 | 296103.49 | - | 0.1 | данные отсутствуют | данные отсутствуют | |
| 85 | 310438.55 | 296115.76 | - | 0.1 | данные отсутствуют | данные отсутствуют | |
| 86 | 310442.98 | 296121.28 | - | 0.1 | данные отсутствуют | данные отсутствуют | |
| 87 | 310446.83 | 296126.3 | - | 0.1 | данные отсутствуют | данные отсутствуют | |
| 88 | 310451.5 | 296132.46 | - | 0.1 | данные отсутствуют | данные отсутствуют | |
| 89 | 310455.61 | 296137.87 | - | 0.1 | данные отсутствуют | данные отсутствуют | |
| 90 | 310458.93 | 296142.26 | - | 0.1 | данные отсутствуют | данные отсутствуют | |
| 91 | 310462.84 | 296147.25 | - | 0.1 | данные отсутствуют | данные отсутствуют | |
| 92 | 310467.41 | 296152.96 | - | 0.1 | данные отсутствуют | данные отсутствуют | |
| 93 | 310471.89 | 296159 | - | 0.1 | данные отсутствуют | данные отсутствуют | |
| 94 | 310474.93 | 296163.03 | - | 0.1 | данные отсутствуют | данные отсутствуют | |
| 95 | 310480.99 | 296171.03 | - | 0.1 | данные отсутствуют | данные отсутствуют | |
| 96 | 310485.77 | 296176.63 | - | 0.1 | данные отсутствуют | данные отсутствуют | |
| 97 | 310490.81 | 296182.79 | - | 0.1 | данные отсутствуют | данные отсутствуют | |
| 98 | 310493.31 | 296181.02 | - | 0.1 | данные отсутствуют | данные отсутствуют | |
| 99 | 310498.27 | 296186.88 | - | 0.1 | данные отсутствуют | данные отсутствуют | |
| 100 | 310502.78 | 296192.22 | - | 0.1 | данные отсутствуют | данные отсутствуют | |



ДОКУМЕНТ ПОДПИСАН
ЭЛЕКТРОННОЙ ПОДПИСЬЮ

Сертификат: 3094B7974B3CA8E1F07A347CFAD6FA78

Владелец: ФЕДЕРАЛЬНАЯ СЛУЖБА ГОСУДАРСТВЕННОЙ
РЕГИСТРАЦИИ, КАДАСТРА И КАРТОГРАФИИ
Действителен: с 17.05.2022 по 10.08.2023

полное наименование должности

инициалы, фамилия

| Сооружение | | | | | | | |
|---------------------------------------|-----------|-------------------------------|-------------------|-------------------|-----------------------|---------------------------|--|
| вид объекта недвижимости | | | | | | | |
| Лист № 53 раздела 5.1 | | Всего листов раздела 5.1: 112 | | Всего разделов: 4 | | Всего листов выписки: 116 | |
| 06.03.2023г. № КУВИ-001/2023-55287799 | | | | | | | |
| Кадастровый номер: | | | 05:02:000000:2864 | | | | |
| 101 | 310507.55 | 296197.76 | - | 0.1 | данные отсутствуют | данные отсутствуют | |
| 1 | 310610.86 | 296187.85 | - | 0.1 | данные отсутствуют | данные отсутствуют | |
| 2 | 310615.24 | 296185.2 | - | 0.1 | данные отсутствуют | данные отсутствуют | |
| 3 | 310626.51 | 296177.83 | - | 0.1 | данные отсутствуют | данные отсутствуют | |
| 4 | 310640.16 | 296169.55 | - | 0.1 | данные отсутствуют | данные отсутствуют | |
| 5 | 310633.33 | 296152.58 | - | 0.1 | данные отсутствуют | данные отсутствуют | |
| 6 | 310626.5 | 296135.61 | - | 0.1 | данные отсутствуют | данные отсутствуют | |
| 7 | 310619.67 | 296118.63 | - | 0.1 | данные отсутствуют | данные отсутствуют | |
| 8 | 310612.84 | 296101.66 | - | 0.1 | данные отсутствуют | данные отсутствуют | |
| 9 | 310611.41 | 296096.64 | - | 0.1 | данные отсутствуют | данные отсутствуют | |
| 10 | 310609.92 | 296090.27 | - | 0.1 | данные отсутствуют | данные отсутствуют | |
| 11 | 310610.57 | 296088.8 | - | 0.1 | данные отсутствуют | данные отсутствуют | |
| 12 | 310613.03 | 296083.5 | - | 0.1 | данные отсутствуют | данные отсутствуют | |
| 13 | 310615.14 | 296078.93 | - | 0.1 | данные отсутствуют | данные отсутствуют | |
| 14 | 310617.89 | 296073.25 | - | 0.1 | данные отсутствуют | данные отсутствуют | |
| 15 | 310621.74 | 296064.88 | - | 0.1 | данные отсутствуют | данные отсутствуют | |
| 16 | 310624.51 | 296059 | - | 0.1 | данные отсутствуют | данные отсутствуют | |



ДОКУМЕНТ ПОДПИСАН
ЭЛЕКТРОННОЙ ПОДПИСЬЮ

Сертификат: 3094B7974B3CA8E1F07A347CFAD6FA78

Владелец: ФЕДЕРАЛЬНАЯ СЛУЖБА ГОСУДАРСТВЕННОЙ
РЕГИСТРАЦИИ, КАДАСТРА И КАРТОГРАФИИ
Действителен: с 17.05.2022 по 10.08.2023

полное наименование должности

инициалы, фамилия

| Сооружение | | | | | | | |
|---------------------------------------|-----------|-------------------------------|-------------------|-------------------|-----------------------|---------------------------|--|
| вид объекта недвижимости | | | | | | | |
| Лист № 54 раздела 5.1 | | Всего листов раздела 5.1: 112 | | Всего разделов: 4 | | Всего листов выписки: 116 | |
| 06.03.2023г. № КУВИ-001/2023-55287799 | | | | | | | |
| Кадастровый номер: | | | 05:02:000000:2864 | | | | |
| 17 | 310627.6 | 296052.28 | - | 0.1 | данные отсутствуют | данные отсутствуют | |
| 18 | 310630.91 | 296044.93 | - | 0.1 | данные отсутствуют | данные отсутствуют | |
| 19 | 310636.91 | 296031.88 | - | 0.1 | данные отсутствуют | данные отсутствуют | |
| 20 | 310640.22 | 296024.6 | - | 0.1 | данные отсутствуют | данные отсутствуют | |
| 21 | 310643.24 | 296018.01 | - | 0.1 | данные отсутствуют | данные отсутствуют | |
| 22 | 310646.67 | 296010.7 | - | 0.1 | данные отсутствуют | данные отсутствуют | |
| 23 | 310649.92 | 296003.83 | - | 0.1 | данные отсутствуют | данные отсутствуют | |
| 24 | 310653.45 | 295996.73 | - | 0.1 | данные отсутствуют | данные отсутствуют | |
| 25 | 310656.55 | 295990.92 | - | 0.1 | данные отсутствуют | данные отсутствуют | |
| 26 | 310663.5 | 295977.87 | - | 0.1 | данные отсутствуют | данные отсутствуют | |
| 27 | 310667.36 | 295970.69 | - | 0.1 | данные отсутствуют | данные отсутствуют | |
| 28 | 310670.72 | 295964.43 | - | 0.1 | данные отсутствуют | данные отсутствуют | |
| 29 | 310674.34 | 295957.25 | - | 0.1 | данные отсутствуют | данные отсутствуют | |
| 30 | 310677.79 | 295950.68 | - | 0.1 | данные отсутствуют | данные отсутствуют | |
| 31 | 310681.58 | 295943.46 | - | 0.1 | данные отсутствуют | данные отсутствуют | |
| 32 | 310685.23 | 295936.57 | - | 0.1 | данные отсутствуют | данные отсутствуют | |
| 33 | 310689.25 | 295929.07 | - | 0.1 | данные отсутствуют | данные отсутствуют | |



ДОКУМЕНТ ПОДПИСАН
ЭЛЕКТРОННОЙ ПОДПИСЬЮ

Сертификат: 3094B7974B3CA8E1F07A347CFAD6FA78

Владелец: ФЕДЕРАЛЬНАЯ СЛУЖБА ГОСУДАРСТВЕННОЙ
РЕГИСТРАЦИИ, КАДАСТРА И КАРТОГРАФИИ
Действителен: с 17.05.2022 по 10.08.2023

полное наименование должности

инициалы, фамилия

| Сооружение | | | | | | | |
|---------------------------------------|-----------|-------------------------------|-------------------|-------------------|-----------------------|---------------------------|--|
| вид объекта недвижимости | | | | | | | |
| Лист № 55 раздела 5.1 | | Всего листов раздела 5.1: 112 | | Всего разделов: 4 | | Всего листов выписки: 116 | |
| 06.03.2023г. № КУВИ-001/2023-55287799 | | | | | | | |
| Кадастровый номер: | | | 05:02:000000:2864 | | | | |
| 34 | 310692.38 | 295923.64 | - | 0.1 | данные отсутствуют | данные отсутствуют | |
| 35 | 310696.31 | 295916.3 | - | 0.1 | данные отсутствуют | данные отсутствуют | |
| 36 | 310700.42 | 295908.61 | - | 0.1 | данные отсутствуют | данные отсутствуют | |
| 37 | 310703.56 | 295902.51 | - | 0.1 | данные отсутствуют | данные отсутствуют | |
| 38 | 310707.25 | 295896.33 | - | 0.1 | данные отсутствуют | данные отсутствуют | |
| 39 | 310711.14 | 295888.55 | - | 0.1 | данные отсутствуют | данные отсутствуют | |
| 40 | 310714.75 | 295881.99 | - | 0.1 | данные отсутствуют | данные отсутствуют | |
| 41 | 310718.31 | 295875.1 | - | 0.1 | данные отсутствуют | данные отсутствуют | |
| 42 | 310719.66 | 295872.34 | - | 0.1 | данные отсутствуют | данные отсутствуют | |
| 43 | 310722.09 | 295868.07 | - | 0.1 | данные отсутствуют | данные отсутствуют | |
| 44 | 310725.58 | 295861.39 | - | 0.1 | данные отсутствуют | данные отсутствуют | |
| 45 | 310729.57 | 295854.05 | - | 0.1 | данные отсутствуют | данные отсутствуют | |
| 46 | 310733.19 | 295847.77 | - | 0.1 | данные отсутствуют | данные отсутствуют | |
| 47 | 310736.76 | 295841.35 | - | 0.1 | данные отсутствуют | данные отсутствуют | |
| 48 | 310740.06 | 295835.16 | - | 0.1 | данные отсутствуют | данные отсутствуют | |
| 49 | 310742.44 | 295830.24 | - | 0.1 | данные отсутствуют | данные отсутствуют | |
| 50 | 310746.64 | 295822.67 | - | 0.1 | данные отсутствуют | данные отсутствуют | |



ДОКУМЕНТ ПОДПИСАН
ЭЛЕКТРОННОЙ ПОДПИСЬЮ

Сертификат: 3094B7974B3CA8E1F07A347CFAD6FA78

Владелец: ФЕДЕРАЛЬНАЯ СЛУЖБА ГОСУДАРСТВЕННОЙ
РЕГИСТРАЦИИ, КАДАСТРА И КАРТОГРАФИИ
Действителен: с 17.05.2022 по 10.08.2023

полное наименование должности

инициалы, фамилия

| Сооружение | | | | | | | |
|---------------------------------------|-----------|-------------------------------|-------------------|-------------------|-----------------------|---------------------------|--|
| вид объекта недвижимости | | | | | | | |
| Лист № 56 раздела 5.1 | | Всего листов раздела 5.1: 112 | | Всего разделов: 4 | | Всего листов выписки: 116 | |
| 06.03.2023г. № КУВИ-001/2023-55287799 | | | | | | | |
| Кадастровый номер: | | | 05:02:000000:2864 | | | | |
| 51 | 310747.41 | 295821.17 | - | 0.1 | данные отсутствуют | данные отсутствуют | |
| 52 | 310753.34 | 295821.98 | - | 0.1 | данные отсутствуют | данные отсутствуют | |
| 53 | 310757.88 | 295823.17 | - | 0.1 | данные отсутствуют | данные отсутствуют | |
| 54 | 310764.14 | 295824.75 | - | 0.1 | данные отсутствуют | данные отсутствуют | |
| 55 | 310770.62 | 295826.26 | - | 0.1 | данные отсутствуют | данные отсутствуют | |
| 56 | 310778.48 | 295828.4 | - | 0.1 | данные отсутствуют | данные отсутствуют | |
| 57 | 310786.1 | 295830.54 | - | 0.1 | данные отсутствуют | данные отсутствуют | |
| 58 | 310793.7 | 295832.22 | - | 0.1 | данные отсутствуют | данные отсутствуют | |
| 59 | 310801.44 | 295834.5 | - | 0.1 | данные отсутствуют | данные отсутствуют | |
| 60 | 310809.1 | 295836.53 | - | 0.1 | данные отсутствуют | данные отсутствуют | |
| 61 | 310816.98 | 295838.65 | - | 0.1 | данные отсутствуют | данные отсутствуют | |
| 62 | 310824.47 | 295840.5 | - | 0.1 | данные отсутствуют | данные отсутствуют | |
| 63 | 310832.19 | 295842.6 | - | 0.1 | данные отсутствуют | данные отсутствуют | |
| 64 | 310840.09 | 295844.54 | - | 0.1 | данные отсутствуют | данные отсутствуют | |
| 65 | 310850.47 | 295846.93 | - | 0.1 | данные отсутствуют | данные отсутствуют | |
| 66 | 310865.89 | 295851.01 | - | 0.1 | данные отсутствуют | данные отсутствуют | |
| 67 | 310873.95 | 295853 | - | 0.1 | данные отсутствуют | данные отсутствуют | |



ДОКУМЕНТ ПОДПИСАН
ЭЛЕКТРОННОЙ ПОДПИСЬЮ

Сертификат: 3094B7974B3CA8E1F07A347CFAD6FA78

Владелец: ФЕДЕРАЛЬНАЯ СЛУЖБА ГОСУДАРСТВЕННОЙ
РЕГИСТРАЦИИ, КАДАСТРА И КАРТОГРАФИИ
Действителен: с 17.05.2022 по 10.08.2023

полное наименование должности

инициалы, фамилия

| | | | |
|--------------------------|--|--|--|
| Сооружение | | | |
| вид объекта недвижимости | | | |

| | | | |
|-----------------------|-------------------------------|-------------------|---------------------------|
| Лист № 57 раздела 5.1 | Всего листов раздела 5.1: 112 | Всего разделов: 4 | Всего листов выписки: 116 |
|-----------------------|-------------------------------|-------------------|---------------------------|

06.03.2023г. № КУВИ-001/2023-55287799

Кадастровый номер: 05:02:000000:2864

| | | | | | | |
|----|-----------|-----------|---|-----|-----------------------|-----------------------|
| 68 | 310875.53 | 295853.38 | - | 0.1 | данные отсутствуют | данные отсутствуют |
| 69 | 310882.42 | 295856.14 | - | 0.1 | данные отсутствуют | данные отсутствуют |
| 70 | 310889.02 | 295858.83 | - | 0.1 | данные отсутствуют | данные отсутствуют |
| 71 | 310896.13 | 295861.8 | - | 0.1 | данные отсутствуют | данные отсутствуют |
| 72 | 310912.1 | 295869.41 | - | 0.1 | данные отсутствуют | данные отсутствуют |
| 73 | 310927.23 | 295878.39 | - | 0.1 | данные отсутствуют | данные отсутствуют |
| 74 | 310933.25 | 295882.59 | - | 0.1 | данные отсутствуют | данные отсутствуют |
| 75 | 310939.36 | 295887.2 | - | 0.1 | данные отсутствуют | данные отсутствуют |
| 76 | 310945.52 | 295891.55 | - | 0.1 | данные отсутствуют | данные отсутствуют |
| 77 | 310957.85 | 295899.93 | - | 0.1 | данные отсутствуют | данные отсутствуют |
| 78 | 310964.04 | 295902.8 | - | 0.1 | данные отсутствуют | данные отсутствуют |
| 79 | 310972.1 | 295905.81 | - | 0.1 | данные отсутствуют | данные отсутствуют |
| 80 | 310978.55 | 295909.72 | - | 0.1 | данные отсутствуют | данные отсутствуют |
| 81 | 310983.49 | 295912.39 | - | 0.1 | данные отсутствуют | данные отсутствуют |
| 82 | 310985.66 | 295913.8 | - | 0.1 | данные отсутствуют | данные отсутствуют |
| 83 | 310987.17 | 295914.74 | - | 0.1 | данные отсутствуют | данные отсутствуют |
| 84 | 310997.74 | 295921.54 | - | 0.1 | данные отсутствуют | данные отсутствуют |



ДОКУМЕНТ ПОДПИСАН
ЭЛЕКТРОННОЙ ПОДПИСЬЮ

Сертификат: 3094B7974B3CA8E1F07A347CFAD6FA78

Владелец: ФЕДЕРАЛЬНАЯ СЛУЖБА ГОСУДАРСТВЕННОЙ
РЕГИСТРАЦИИ, КАДАСТРА И КАРТОГРАФИИ
Действителен: с 17.05.2022 по 10.08.2023

полное наименование должности

инициалы, фамилия

| Сооружение | | | | | | | |
|---------------------------------------|-----------|-------------------------------|-------------------|-------------------|-----------------------|---------------------------|--|
| вид объекта недвижимости | | | | | | | |
| Лист № 58 раздела 5.1 | | Всего листов раздела 5.1: 112 | | Всего разделов: 4 | | Всего листов выписки: 116 | |
| 06.03.2023г. № КУВИ-001/2023-55287799 | | | | | | | |
| Кадастровый номер: | | | 05:02:000000:2864 | | | | |
| 85 | 311001.13 | 295923.67 | - | 0.1 | данные отсутствуют | данные отсутствуют | |
| 86 | 311002.53 | 295924.45 | - | 0.1 | данные отсутствуют | данные отсутствуют | |
| 87 | 311002.25 | 295924.9 | - | 0.1 | данные отсутствуют | данные отсутствуют | |
| 88 | 311000.9 | 295927.13 | - | 0.1 | данные отсутствуют | данные отсутствуют | |
| 89 | 310997.19 | 295933.35 | - | 0.1 | данные отсутствуют | данные отсутствуют | |
| 90 | 310993.21 | 295939.66 | - | 0.1 | данные отсутствуют | данные отсутствуют | |
| 91 | 310989.56 | 295945.46 | - | 0.1 | данные отсутствуют | данные отсутствуют | |
| 92 | 310984.66 | 295952.66 | - | 0.1 | данные отсутствуют | данные отсутствуют | |
| 93 | 310982.07 | 295956.87 | - | 0.1 | данные отсутствуют | данные отсутствуют | |
| 94 | 310979.95 | 295960.24 | - | 0.1 | данные отсутствуют | данные отсутствуют | |
| 95 | 310979.48 | 295961.04 | - | 0.1 | данные отсутствуют | данные отсутствуют | |
| 96 | 310975.29 | 295967.45 | - | 0.1 | данные отсутствуют | данные отсутствуют | |
| 97 | 310971.44 | 295973.71 | - | 0.1 | данные отсутствуют | данные отсутствуют | |
| 98 | 310967.61 | 295980.1 | - | 0.1 | данные отсутствуют | данные отсутствуют | |
| 99 | 310963.77 | 295986.34 | - | 0.1 | данные отсутствуют | данные отсутствуют | |
| 100 | 310959.8 | 295992.53 | - | 0.1 | данные отсутствуют | данные отсутствуют | |
| 101 | 310956.96 | 295997.26 | - | 0.1 | данные отсутствуют | данные отсутствуют | |



ДОКУМЕНТ ПОДПИСАН
ЭЛЕКТРОННОЙ ПОДПИСЬЮ

Сертификат: 3094B7974B3CA8E1F07A347CFAD6FA78

Владелец: ФЕДЕРАЛЬНАЯ СЛУЖБА ГОСУДАРСТВЕННОЙ
РЕГИСТРАЦИИ, КАДАСТРА И КАРТОГРАФИИ
Действителен: с 17.05.2022 по 10.08.2023

полное наименование должности

инициалы, фамилия

| Сооружение | | | | | | | |
|---------------------------------------|-----------|-------------------------------|-------------------|-------------------|-----------------------|---------------------------|--|
| вид объекта недвижимости | | | | | | | |
| Лист № 59 раздела 5.1 | | Всего листов раздела 5.1: 112 | | Всего разделов: 4 | | Всего листов выписки: 116 | |
| 06.03.2023г. № КУВИ-001/2023-55287799 | | | | | | | |
| Кадастровый номер: | | | 05:02:000000:2864 | | | | |
| 102 | 310955.57 | 295999.55 | - | 0.1 | данные отсутствуют | данные отсутствуют | |
| 103 | 310951.73 | 296005.47 | - | 0.1 | данные отсутствуют | данные отсутствуют | |
| 104 | 310947.41 | 296012.71 | - | 0.1 | данные отсутствуют | данные отсутствуют | |
| 105 | 310940.7 | 296023.95 | - | 0.1 | данные отсутствуют | данные отсутствуют | |
| 106 | 310937.82 | 296028.63 | - | 0.1 | данные отсутствуют | данные отсутствуют | |
| 107 | 310935.1 | 296033.35 | - | 0.1 | данные отсутствуют | данные отсутствуют | |
| 108 | 310933.9 | 296035.34 | - | 0.1 | данные отсутствуют | данные отсутствуют | |
| 109 | 310930.13 | 296041.49 | - | 0.1 | данные отсутствуют | данные отсутствуют | |
| 110 | 310926.59 | 296047.75 | - | 0.1 | данные отсутствуют | данные отсутствуют | |
| 111 | 310921.68 | 296056.63 | - | 0.1 | данные отсутствуют | данные отсутствуют | |
| 112 | 310919.69 | 296060.46 | - | 0.1 | данные отсутствуют | данные отсутствуют | |
| 113 | 310919.37 | 296060.98 | - | 0.1 | данные отсутствуют | данные отсутствуют | |
| 114 | 310913.08 | 296072.3 | - | 0.1 | данные отсутствуют | данные отсутствуют | |
| 115 | 310908.96 | 296078.77 | - | 0.1 | данные отсутствуют | данные отсутствуют | |
| 116 | 310905.33 | 296084.53 | - | 0.1 | данные отсутствуют | данные отсутствуют | |
| 117 | 310901.01 | 296091.01 | - | 0.1 | данные отсутствуют | данные отсутствуют | |
| 118 | 310897.59 | 296096.4 | - | 0.1 | данные отсутствуют | данные отсутствуют | |



ДОКУМЕНТ ПОДПИСАН
ЭЛЕКТРОННОЙ ПОДПИСЬЮ

Сертификат: 3094B7974B3CA8E1F07A347CFAD6FA78

Владелец: ФЕДЕРАЛЬНАЯ СЛУЖБА ГОСУДАРСТВЕННОЙ
РЕГИСТРАЦИИ, КАДАСТРА И КАРТОГРАФИИ
Действителен: с 17.05.2022 по 10.08.2023

полное наименование должности

инициалы, фамилия

| Сооружение | | | | | | | |
|---------------------------------------|-----------|-------------------------------|-------------------|-------------------|-----------------------|---------------------------|--|
| вид объекта недвижимости | | | | | | | |
| Лист № 60 раздела 5.1 | | Всего листов раздела 5.1: 112 | | Всего разделов: 4 | | Всего листов выписки: 116 | |
| 06.03.2023г. № КУВИ-001/2023-55287799 | | | | | | | |
| Кадастровый номер: | | | 05:02:000000:2864 | | | | |
| 119 | 310894.33 | 296101.34 | - | 0.1 | данные отсутствуют | данные отсутствуют | |
| 120 | 310890.68 | 296106.81 | - | 0.1 | данные отсутствуют | данные отсутствуют | |
| 121 | 310887.03 | 296112.7 | - | 0.1 | данные отсутствуют | данные отсутствуют | |
| 122 | 310883.83 | 296117.95 | - | 0.1 | данные отсутствуют | данные отсутствуют | |
| 123 | 310879.99 | 296124.25 | - | 0.1 | данные отсутствуют | данные отсутствуют | |
| 124 | 310876.4 | 296130.18 | - | 0.1 | данные отсутствуют | данные отсутствуют | |
| 125 | 310873.21 | 296135.4 | - | 0.1 | данные отсутствуют | данные отсутствуют | |
| 126 | 310869.33 | 296141.51 | - | 0.1 | данные отсутствуют | данные отсутствуют | |
| 127 | 310863.66 | 296150.44 | - | 0.1 | данные отсутствуют | данные отсутствуют | |
| 128 | 310858.99 | 296157.75 | - | 0.1 | данные отсутствуют | данные отсутствуют | |
| 129 | 310852.36 | 296168.5 | - | 0.1 | данные отсутствуют | данные отсутствуют | |
| 130 | 310848.78 | 296174.52 | - | 0.1 | данные отсутствуют | данные отсутствуют | |
| 131 | 310846.92 | 296177.85 | - | 0.1 | данные отсутствуют | данные отсутствуют | |
| 132 | 310843.93 | 296182.95 | - | 0.1 | данные отсутствуют | данные отсутствуют | |
| 133 | 310841.07 | 296187.76 | - | 0.1 | данные отсутствуют | данные отсутствуют | |
| 134 | 310838.26 | 296192.69 | - | 0.1 | данные отсутствуют | данные отсутствуют | |
| 135 | 310831.62 | 296204.48 | - | 0.1 | данные отсутствуют | данные отсутствуют | |



ДОКУМЕНТ ПОДПИСАН
ЭЛЕКТРОННОЙ ПОДПИСЬЮ

Сертификат: 3094B7974B3CA8E1F07A347CFAD6FA78

Владелец: ФЕДЕРАЛЬНАЯ СЛУЖБА ГОСУДАРСТВЕННОЙ
РЕГИСТРАЦИИ, КАДАСТРА И КАРТОГРАФИИ
Действителен: с 17.05.2022 по 10.08.2023

полное наименование должности

инициалы, фамилия

| Сооружение | | | | | | | |
|---------------------------------------|-----------|-------------------------------|-------------------|-------------------|-----------------------|---------------------------|--|
| вид объекта недвижимости | | | | | | | |
| Лист № 61 раздела 5.1 | | Всего листов раздела 5.1: 112 | | Всего разделов: 4 | | Всего листов выписки: 116 | |
| 06.03.2023г. № КУВИ-001/2023-55287799 | | | | | | | |
| Кадастровый номер: | | | 05:02:000000:2864 | | | | |
| 136 | 310828.35 | 296210.47 | - | 0.1 | данные отсутствуют | данные отсутствуют | |
| 137 | 310824.94 | 296217.11 | - | 0.1 | данные отсутствуют | данные отсутствуют | |
| 138 | 310817.6 | 296229.16 | - | 0.1 | данные отсутствуют | данные отсутствуют | |
| 139 | 310814.05 | 296234.91 | - | 0.1 | данные отсутствуют | данные отсутствуют | |
| 140 | 310810.35 | 296241.16 | - | 0.1 | данные отсутствуют | данные отсутствуют | |
| 141 | 310806.51 | 296247.7 | - | 0.1 | данные отсутствуют | данные отсутствуют | |
| 142 | 310802.7 | 296254.33 | - | 0.1 | данные отсутствуют | данные отсутствуют | |
| 143 | 310795.98 | 296265.86 | - | 0.1 | данные отсутствуют | данные отсутствуют | |
| 144 | 310788.87 | 296277.76 | - | 0.1 | данные отсутствуют | данные отсутствуют | |
| 145 | 310784.9 | 296284.14 | - | 0.1 | данные отсутствуют | данные отсутствуют | |
| 146 | 310781.14 | 296289.92 | - | 0.1 | данные отсутствуют | данные отсутствуют | |
| 147 | 310777.26 | 296295.77 | - | 0.1 | данные отсутствуют | данные отсутствуют | |
| 148 | 310773.29 | 296301.72 | - | 0.1 | данные отсутствуют | данные отсутствуют | |
| 149 | 310769.16 | 296307.66 | - | 0.1 | данные отсутствуют | данные отсутствуют | |
| 150 | 310764.65 | 296314.32 | - | 0.1 | данные отсутствуют | данные отсутствуют | |
| 151 | 310761.61 | 296318.47 | - | 0.1 | данные отсутствуют | данные отсутствуют | |
| 152 | 310757.13 | 296324.91 | - | 0.1 | данные отсутствуют | данные отсутствуют | |



ДОКУМЕНТ ПОДПИСАН
ЭЛЕКТРОННОЙ ПОДПИСЬЮ

Сертификат: 3094B7974B3CA8E1F07A347CFAD6FA78

Владелец: ФЕДЕРАЛЬНАЯ СЛУЖБА ГОСУДАРСТВЕННОЙ
РЕГИСТРАЦИИ, КАДАСТРА И КАРТОГРАФИИ
Действителен: с 17.05.2022 по 10.08.2023

полное наименование должности

инициалы, фамилия

| Сооружение | | | | | | | |
|---------------------------------------|-----------|-------------------------------|-------------------|-------------------|-----------------------|---------------------------|--|
| вид объекта недвижимости | | | | | | | |
| Лист № 62 раздела 5.1 | | Всего листов раздела 5.1: 112 | | Всего разделов: 4 | | Всего листов выписки: 116 | |
| 06.03.2023г. № КУВИ-001/2023-55287799 | | | | | | | |
| Кадастровый номер: | | | 05:02:000000:2864 | | | | |
| 153 | 310752.76 | 296331.42 | - | 0.1 | данные отсутствуют | данные отсутствуют | |
| 154 | 310743.85 | 296344.12 | - | 0.1 | данные отсутствуют | данные отсутствуют | |
| 155 | 310740.16 | 296349.74 | - | 0.1 | данные отсутствуют | данные отсутствуют | |
| 156 | 310732.51 | 296360.78 | - | 0.1 | данные отсутствуют | данные отсутствуют | |
| 157 | 310725.89 | 296370.77 | - | 0.1 | данные отсутствуют | данные отсутствуют | |
| 158 | 310719.99 | 296379.69 | - | 0.1 | данные отсутствуют | данные отсутствуют | |
| 159 | 310714.49 | 296388.63 | - | 0.1 | данные отсутствуют | данные отсутствуют | |
| 160 | 310709.68 | 296395.55 | - | 0.1 | данные отсутствуют | данные отсутствуют | |
| 161 | 310704.93 | 296402.31 | - | 0.1 | данные отсутствуют | данные отсутствуют | |
| 162 | 310699.72 | 296410.33 | - | 0.1 | данные отсутствуют | данные отсутствуют | |
| 163 | 310697.24 | 296414.14 | - | 0.1 | данные отсутствуют | данные отсутствуют | |
| 164 | 310694.9 | 296419.1 | - | 0.1 | данные отсутствуют | данные отсутствуют | |
| 165 | 310693.69 | 296422.51 | - | 0.1 | данные отсутствуют | данные отсутствуют | |
| 166 | 310691.5 | 296429.63 | - | 0.1 | данные отсутствуют | данные отсутствуют | |
| 167 | 310687.6 | 296442.19 | - | 0.1 | данные отсутствуют | данные отсутствуют | |
| 168 | 310685.51 | 296449.99 | - | 0.1 | данные отсутствуют | данные отсутствуют | |
| 169 | 310683.99 | 296455.81 | - | 0.1 | данные отсутствуют | данные отсутствуют | |



ДОКУМЕНТ ПОДПИСАН
ЭЛЕКТРОННОЙ ПОДПИСЬЮ

Сертификат: 3094B7974B3CA8E1F07A347CFAD6FA78

Владелец: ФЕДЕРАЛЬНАЯ СЛУЖБА ГОСУДАРСТВЕННОЙ
РЕГИСТРАЦИИ, КАДАСТРА И КАРТОГРАФИИ
Действителен: с 17.05.2022 по 10.08.2023

полное наименование должности

инициалы, фамилия

| Сооружение | | | | | | | |
|---------------------------------------|-----------|-------------------------------|-------------------|-------------------|-----------------------|---------------------------|--|
| вид объекта недвижимости | | | | | | | |
| Лист № 63 раздела 5.1 | | Всего листов раздела 5.1: 112 | | Всего разделов: 4 | | Всего листов выписки: 116 | |
| 06.03.2023г. № КУВИ-001/2023-55287799 | | | | | | | |
| Кадастровый номер: | | | 05:02:000000:2864 | | | | |
| 170 | 310681.18 | 296464.87 | - | 0.1 | данные отсутствуют | данные отсутствуют | |
| 171 | 310685.54 | 296469.47 | - | 0.1 | данные отсутствуют | данные отсутствуют | |
| 172 | 310686.89 | 296470.75 | - | 0.1 | данные отсутствуют | данные отсутствуют | |
| 173 | 310686.66 | 296473.26 | - | 0.1 | данные отсутствуют | данные отсутствуют | |
| 174 | 310685.77 | 296485.56 | - | 0.1 | данные отсутствуют | данные отсутствуют | |
| 175 | 310685.26 | 296493.15 | - | 0.1 | данные отсутствуют | данные отсутствуют | |
| 176 | 310684.7 | 296500.58 | - | 0.1 | данные отсутствуют | данные отсутствуют | |
| 177 | 310684.22 | 296507.79 | - | 0.1 | данные отсутствуют | данные отсутствуют | |
| 178 | 310683.69 | 296515.15 | - | 0.1 | данные отсутствуют | данные отсутствуют | |
| 179 | 310683.24 | 296521.1 | - | 0.1 | данные отсутствуют | данные отсутствуют | |
| 180 | 310682.16 | 296535.01 | - | 0.1 | данные отсутствуют | данные отсутствуют | |
| 181 | 310681.79 | 296541.02 | - | 0.1 | данные отсутствуют | данные отсутствуют | |
| 182 | 310681.24 | 296548.58 | - | 0.1 | данные отсутствуют | данные отсутствуют | |
| 183 | 310680.62 | 296555.86 | - | 0.1 | данные отсутствуют | данные отсутствуют | |
| 184 | 310680.11 | 296563.24 | - | 0.1 | данные отсутствуют | данные отсутствуют | |
| 185 | 310679.72 | 296568.6 | - | 0.1 | данные отсутствуют | данные отсутствуют | |
| 186 | 310679.17 | 296576.48 | - | 0.1 | данные отсутствуют | данные отсутствуют | |



ДОКУМЕНТ ПОДПИСАН
ЭЛЕКТРОННОЙ ПОДПИСЬЮ

Сертификат: 3094B7974B3CA8E1F07A347CFAD6FA78

Владелец: ФЕДЕРАЛЬНАЯ СЛУЖБА ГОСУДАРСТВЕННОЙ
РЕГИСТРАЦИИ, КАДАСТРА И КАРТОГРАФИИ
Действителен: с 17.05.2022 по 10.08.2023

полное наименование должности

инициалы, фамилия

| Сооружение | | | | | | | |
|---------------------------------------|-----------|-------------------------------|-------------------|-------------------|-----------------------|---------------------------|--|
| вид объекта недвижимости | | | | | | | |
| Лист № 64 раздела 5.1 | | Всего листов раздела 5.1: 112 | | Всего разделов: 4 | | Всего листов выписки: 116 | |
| 06.03.2023г. № КУВИ-001/2023-55287799 | | | | | | | |
| Кадастровый номер: | | | 05:02:000000:2864 | | | | |
| 187 | 310678.66 | 296583.74 | - | 0.1 | данные отсутствуют | данные отсутствуют | |
| 188 | 310677.66 | 296597.88 | - | 0.1 | данные отсутствуют | данные отсутствуют | |
| 189 | 310677.14 | 296604.65 | - | 0.1 | данные отсутствуют | данные отсутствуют | |
| 190 | 310676.72 | 296610.19 | - | 0.1 | данные отсутствуют | данные отсутствуют | |
| 191 | 310676.31 | 296616.52 | - | 0.1 | данные отсутствуют | данные отсутствуют | |
| 192 | 310675.77 | 296624.87 | - | 0.1 | данные отсутствуют | данные отсутствуют | |
| 193 | 310675.41 | 296632.18 | - | 0.1 | данные отсутствуют | данные отсутствуют | |
| 194 | 310674.88 | 296640.49 | - | 0.1 | данные отсутствуют | данные отсутствуют | |
| 195 | 310674.29 | 296648.44 | - | 0.1 | данные отсутствуют | данные отсутствуют | |
| 196 | 310673.71 | 296656.81 | - | 0.1 | данные отсутствуют | данные отсутствуют | |
| 197 | 310673.26 | 296664.49 | - | 0.1 | данные отсутствуют | данные отсутствуют | |
| 198 | 310672.85 | 296671.43 | - | 0.1 | данные отсутствуют | данные отсутствуют | |
| 199 | 310672.24 | 296679.65 | - | 0.1 | данные отсутствуют | данные отсутствуют | |
| 200 | 310671.72 | 296686.49 | - | 0.1 | данные отсутствуют | данные отсутствуют | |
| 201 | 310671.34 | 296692.08 | - | 0.1 | данные отсутствуют | данные отсутствуют | |
| 202 | 310670.18 | 296704.71 | - | 0.1 | данные отсутствуют | данные отсутствуют | |
| 203 | 310669.31 | 296713.57 | - | 0.1 | данные отсутствуют | данные отсутствуют | |



ДОКУМЕНТ ПОДПИСАН
ЭЛЕКТРОННОЙ ПОДПИСЬЮ

Сертификат: 3094B7974B3CA8E1F07A347CFAD6FA78

Владелец: ФЕДЕРАЛЬНАЯ СЛУЖБА ГОСУДАРСТВЕННОЙ
РЕГИСТРАЦИИ, КАДАСТРА И КАРТОГРАФИИ
Действителен: с 17.05.2022 по 10.08.2023

полное наименование должности

инициалы, фамилия

| Сооружение | | | | | | | |
|---------------------------------------|-----------|-------------------------------|-------------------|-------------------|-----------------------|---------------------------|--|
| вид объекта недвижимости | | | | | | | |
| Лист № 65 раздела 5.1 | | Всего листов раздела 5.1: 112 | | Всего разделов: 4 | | Всего листов выписки: 116 | |
| 06.03.2023г. № КУВИ-001/2023-55287799 | | | | | | | |
| Кадастровый номер: | | | 05:02:000000:2864 | | | | |
| 204 | 310668.75 | 296719.36 | - | 0.1 | данные отсутствуют | данные отсутствуют | |
| 205 | 310667.74 | 296728.63 | - | 0.1 | данные отсутствуют | данные отсутствуют | |
| 206 | 310667.27 | 296732.78 | - | 0.1 | данные отсутствуют | данные отсутствуют | |
| 207 | 310666.56 | 296739.03 | - | 0.1 | данные отсутствуют | данные отсутствуют | |
| 208 | 310665.81 | 296746.6 | - | 0.1 | данные отсутствуют | данные отсутствуют | |
| 209 | 310665.03 | 296754.51 | - | 0.1 | данные отсутствуют | данные отсутствуют | |
| 210 | 310664.24 | 296762.54 | - | 0.1 | данные отсутствуют | данные отсутствуют | |
| 211 | 310663.26 | 296770.21 | - | 0.1 | данные отсутствуют | данные отсутствуют | |
| 212 | 310662.15 | 296778.71 | - | 0.1 | данные отсутствуют | данные отсутствуют | |
| 213 | 310661.55 | 296785.7 | - | 0.1 | данные отсутствуют | данные отсутствуют | |
| 214 | 310660.85 | 296793.04 | - | 0.1 | данные отсутствуют | данные отсутствуют | |
| 215 | 310660.12 | 296801.09 | - | 0.1 | данные отсутствуют | данные отсутствуют | |
| 216 | 310659.4 | 296808.52 | - | 0.1 | данные отсутствуют | данные отсутствуют | |
| 217 | 310658.59 | 296815.98 | - | 0.1 | данные отсутствуют | данные отсутствуют | |
| 218 | 310657.97 | 296821.51 | - | 0.1 | данные отсутствуют | данные отсутствуют | |
| 219 | 310656.89 | 296829.85 | - | 0.1 | данные отсутствуют | данные отсутствуют | |
| 220 | 310656.22 | 296834.41 | - | 0.1 | данные отсутствуют | данные отсутствуют | |



ДОКУМЕНТ ПОДПИСАН
ЭЛЕКТРОННОЙ ПОДПИСЬЮ

Сертификат: 3094B7974B3CA8E1F07A347CFAD6FA78

Владелец: ФЕДЕРАЛЬНАЯ СЛУЖБА ГОСУДАРСТВЕННОЙ
РЕГИСТРАЦИИ, КАДАСТРА И КАРТОГРАФИИ
Действителен: с 17.05.2022 по 10.08.2023

полное наименование должности

инициалы, фамилия

| Сооружение | | | | | | | |
|---------------------------------------|-----------|-------------------------------|-------------------|-------------------|-----------------------|---------------------------|--|
| вид объекта недвижимости | | | | | | | |
| Лист № 66 раздела 5.1 | | Всего листов раздела 5.1: 112 | | Всего разделов: 4 | | Всего листов выписки: 116 | |
| 06.03.2023г. № КУВИ-001/2023-55287799 | | | | | | | |
| Кадастровый номер: | | | 05:02:000000:2864 | | | | |
| 221 | 310655.59 | 296838.71 | - | 0.1 | данные отсутствуют | данные отсутствуют | |
| 222 | 310654.8 | 296844.07 | - | 0.1 | данные отсутствуют | данные отсутствуют | |
| 223 | 310653.58 | 296853.9 | - | 0.1 | данные отсутствуют | данные отсутствуют | |
| 224 | 310653.18 | 296858.05 | - | 0.1 | данные отсутствуют | данные отсутствуют | |
| 225 | 310652.71 | 296862.39 | - | 0.1 | данные отсутствуют | данные отсутствуют | |
| 226 | 310652.07 | 296867.29 | - | 0.1 | данные отсутствуют | данные отсутствуют | |
| 1 | 310650.31 | 296452.73 | - | 0.1 | данные отсутствуют | данные отсутствуют | |
| 2 | 310654.24 | 296447.38 | - | 0.1 | данные отсутствуют | данные отсутствуют | |
| 3 | 310658.18 | 296441.62 | - | 0.1 | данные отсутствуют | данные отсутствуют | |
| 4 | 310660.43 | 296438.28 | - | 0.1 | данные отсутствуют | данные отсутствуют | |
| 5 | 310665.65 | 296430.08 | - | 0.1 | данные отсутствуют | данные отсутствуют | |
| 6 | 310671.51 | 296420.87 | - | 0.1 | данные отсутствуют | данные отсутствуют | |
| 7 | 310679.19 | 296409.27 | - | 0.1 | данные отсутствуют | данные отсутствуют | |
| 8 | 310682.6 | 296404.06 | - | 0.1 | данные отсутствуют | данные отсутствуют | |
| 9 | 310687.34 | 296396.49 | - | 0.1 | данные отсутствуют | данные отсутствуют | |
| 10 | 310690.1 | 296391.8 | - | 0.1 | данные отсутствуют | данные отсутствуют | |
| 11 | 310695.25 | 296383.55 | - | 0.1 | данные отсутствуют | данные отсутствуют | |



ДОКУМЕНТ ПОДПИСАН
ЭЛЕКТРОННОЙ ПОДПИСЬЮ

Сертификат: 3094B7974B3CA8E1F07A347CFAD6FA78

Владелец: ФЕДЕРАЛЬНАЯ СЛУЖБА ГОСУДАРСТВЕННОЙ
РЕГИСТРАЦИИ, КАДАСТРА И КАРТОГРАФИИ
Действителен: с 17.05.2022 по 10.08.2023

полное наименование должности

инициалы, фамилия

| Сооружение | | | | | | | |
|---------------------------------------|-----------|-------------------------------|-------------------|-------------------|-----------------------|---------------------------|--|
| вид объекта недвижимости | | | | | | | |
| Лист № 67 раздела 5.1 | | Всего листов раздела 5.1: 112 | | Всего разделов: 4 | | Всего листов выписки: 116 | |
| 06.03.2023г. № КУВИ-001/2023-55287799 | | | | | | | |
| Кадастровый номер: | | | 05:02:000000:2864 | | | | |
| 12 | 310697.13 | 296380.8 | - | 0.1 | данные отсутствуют | данные отсутствуют | |
| 13 | 310701.2 | 296374.75 | - | 0.1 | данные отсутствуют | данные отсутствуют | |
| 14 | 310705.05 | 296368.57 | - | 0.1 | данные отсутствуют | данные отсутствуют | |
| 15 | 310709.34 | 296361.87 | - | 0.1 | данные отсутствуют | данные отсутствуют | |
| 16 | 310716.75 | 296350.44 | - | 0.1 | данные отсутствуют | данные отсутствуют | |
| 17 | 310721.74 | 296343.08 | - | 0.1 | данные отсутствуют | данные отсутствуют | |
| 18 | 310727.98 | 296333.59 | - | 0.1 | данные отсутствуют | данные отсутствуют | |
| 19 | 310732.82 | 296326.03 | - | 0.1 | данные отсутствуют | данные отсутствуют | |
| 20 | 310737.27 | 296319.36 | - | 0.1 | данные отсутствуют | данные отсутствуют | |
| 21 | 310740.93 | 296313.99 | - | 0.1 | данные отсутствуют | данные отсутствуют | |
| 22 | 310744.24 | 296309.04 | - | 0.1 | данные отсутствуют | данные отсутствуют | |
| 23 | 310747.96 | 296303.3 | - | 0.1 | данные отсутствуют | данные отсутствуют | |
| 24 | 310751.65 | 296297.45 | - | 0.1 | данные отсутствуют | данные отсутствуют | |
| 25 | 310755.76 | 296290.78 | - | 0.1 | данные отсутствуют | данные отсутствуют | |
| 26 | 310763.87 | 296277.98 | - | 0.1 | данные отсутствуют | данные отсутствуют | |
| 27 | 310765.4 | 296275.82 | - | 0.1 | данные отсутствуют | данные отсутствуют | |
| 28 | 310767.37 | 296272.94 | - | 0.1 | данные отсутствуют | данные отсутствуют | |



ДОКУМЕНТ ПОДПИСАН
ЭЛЕКТРОННОЙ ПОДПИСЬЮ

Сертификат: 3094B7974B3CA8E1F07A347CFAD6FA78

Владелец: ФЕДЕРАЛЬНАЯ СЛУЖБА ГОСУДАРСТВЕННОЙ
РЕГИСТРАЦИИ, КАДАСТРА И КАРТОГРАФИИ
Действителен: с 17.05.2022 по 10.08.2023

полное наименование должности

инициалы, фамилия

| Сооружение | | | | | | | |
|---------------------------------------|-----------|-------------------------------|-------------------|-------------------|-----------------------|---------------------------|--|
| вид объекта недвижимости | | | | | | | |
| Лист № 68 раздела 5.1 | | Всего листов раздела 5.1: 112 | | Всего разделов: 4 | | Всего листов выписки: 116 | |
| 06.03.2023г. № КУВИ-001/2023-55287799 | | | | | | | |
| Кадастровый номер: | | | 05:02:000000:2864 | | | | |
| 29 | 310768.09 | 296271.72 | - | 0.1 | данные отсутствуют | данные отсутствуют | |
| 30 | 310772.02 | 296265.89 | - | 0.1 | данные отсутствуют | данные отсутствуют | |
| 31 | 310775.95 | 296260.01 | - | 0.1 | данные отсутствуют | данные отсутствуют | |
| 32 | 310777.72 | 296257.08 | - | 0.1 | данные отсутствуют | данные отсутствуют | |
| 33 | 310780.06 | 296253.1 | - | 0.1 | данные отсутствуют | данные отсутствуют | |
| 34 | 310783.41 | 296247.84 | - | 0.1 | данные отсутствуют | данные отсутствуют | |
| 35 | 310787.34 | 296241.28 | - | 0.1 | данные отсутствуют | данные отсутствуют | |
| 36 | 310790.63 | 296235.49 | - | 0.1 | данные отсутствуют | данные отсутствуют | |
| 37 | 310793.08 | 296231.34 | - | 0.1 | данные отсутствуют | данные отсутствуют | |
| 38 | 310796.63 | 296225.29 | - | 0.1 | данные отсутствуют | данные отсутствуют | |
| 39 | 310800.16 | 296219.32 | - | 0.1 | данные отсутствуют | данные отсутствуют | |
| 40 | 310804.17 | 296212.67 | - | 0.1 | данные отсутствуют | данные отсутствуют | |
| 41 | 310808.05 | 296206.14 | - | 0.1 | данные отсутствуют | данные отсутствуют | |
| 42 | 310811.76 | 296199.75 | - | 0.1 | данные отсутствуют | данные отсутствуют | |
| 43 | 310817.65 | 296190.08 | - | 0.1 | данные отсутствуют | данные отсутствуют | |
| 44 | 310823.53 | 296179.02 | - | 0.1 | данные отсутствуют | данные отсутствуют | |
| 45 | 310828.99 | 296169.66 | - | 0.1 | данные отсутствуют | данные отсутствуют | |



ДОКУМЕНТ ПОДПИСАН
ЭЛЕКТРОННОЙ ПОДПИСЬЮ

Сертификат: 3094B7974B3CA8E1F07A347CFAD6FA78

Владелец: ФЕДЕРАЛЬНАЯ СЛУЖБА ГОСУДАРСТВЕННОЙ
РЕГИСТРАЦИИ, КАДАСТРА И КАРТОГРАФИИ
Действителен: с 17.05.2022 по 10.08.2023

полное наименование должности

инициалы, фамилия

| Сооружение | | | | | | | |
|---------------------------------------|-----------|-------------------------------|-------------------|-------------------|-----------------------|---------------------------|--|
| вид объекта недвижимости | | | | | | | |
| Лист № 69 раздела 5.1 | | Всего листов раздела 5.1: 112 | | Всего разделов: 4 | | Всего листов выписки: 116 | |
| 06.03.2023г. № КУВИ-001/2023-55287799 | | | | | | | |
| Кадастровый номер: | | | 05:02:000000:2864 | | | | |
| 46 | 310831.57 | 296165.55 | - | 0.1 | данные отсутствуют | данные отсутствуют | |
| 47 | 310836.26 | 296157.22 | - | 0.1 | данные отсутствуют | данные отсутствуют | |
| 48 | 310841.07 | 296149.44 | - | 0.1 | данные отсутствуют | данные отсутствуют | |
| 49 | 310844.46 | 296143.77 | - | 0.1 | данные отсутствуют | данные отсутствуют | |
| 50 | 310847.81 | 296137.85 | - | 0.1 | данные отсутствуют | данные отсутствуют | |
| 51 | 310854.02 | 296127.04 | - | 0.1 | данные отсутствуют | данные отсутствуют | |
| 52 | 310857.82 | 296120.32 | - | 0.1 | данные отсутствуют | данные отсутствуют | |
| 53 | 310861.14 | 296114.38 | - | 0.1 | данные отсутствуют | данные отсутствуют | |
| 54 | 310865.45 | 296106.96 | - | 0.1 | данные отсутствуют | данные отсутствуют | |
| 55 | 310869.32 | 296100.5 | - | 0.1 | данные отсутствуют | данные отсутствуют | |
| 56 | 310872.24 | 296095.36 | - | 0.1 | данные отсутствуют | данные отсутствуют | |
| 57 | 310876.3 | 296088.02 | - | 0.1 | данные отсутствуют | данные отсутствуют | |
| 58 | 310879.14 | 296083.09 | - | 0.1 | данные отсутствуют | данные отсутствуют | |
| 59 | 310881.69 | 296078.4 | - | 0.1 | данные отсутствуют | данные отсутствуют | |
| 60 | 310885.51 | 296072.12 | - | 0.1 | данные отсутствуют | данные отсутствуют | |
| 61 | 310893.63 | 296057.84 | - | 0.1 | данные отсутствуют | данные отсутствуют | |
| 62 | 310895.53 | 296054.38 | - | 0.1 | данные отсутствуют | данные отсутствуют | |



ДОКУМЕНТ ПОДПИСАН
ЭЛЕКТРОННОЙ ПОДПИСЬЮ

Сертификат: 3094B7974B3CA8E1F07A347CFAD6FA78

Владелец: ФЕДЕРАЛЬНАЯ СЛУЖБА ГОСУДАРСТВЕННОЙ
РЕГИСТРАЦИИ, КАДАСТРА И КАРТОГРАФИИ
Действителен: с 17.05.2022 по 10.08.2023

полное наименование должности

инициалы, фамилия

| Сооружение | | | | | | | |
|---------------------------------------|-----------|-------------------------------|-------------------|-------------------|-----------------------|---------------------------|--|
| вид объекта недвижимости | | | | | | | |
| Лист № 70 раздела 5.1 | | Всего листов раздела 5.1: 112 | | Всего разделов: 4 | | Всего листов выписки: 116 | |
| 06.03.2023г. № КУВИ-001/2023-55287799 | | | | | | | |
| Кадастровый номер: | | | 05:02:000000:2864 | | | | |
| 63 | 310901.51 | 296044.13 | - | 0.1 | данные отсутствуют | данные отсутствуют | |
| 64 | 310904.65 | 296038.91 | - | 0.1 | данные отсутствуют | данные отсутствуют | |
| 65 | 310911.37 | 296026.63 | - | 0.1 | данные отсутствуют | данные отсутствуют | |
| 66 | 310915.63 | 296018.95 | - | 0.1 | данные отсутствуют | данные отсутствуют | |
| 67 | 310917.68 | 296015.19 | - | 0.1 | данные отсутствуют | данные отсутствуют | |
| 68 | 310918.45 | 296013.8 | - | 0.1 | данные отсутствуют | данные отсутствуют | |
| 69 | 310921.15 | 296008.97 | - | 0.1 | данные отсутствуют | данные отсутствуют | |
| 70 | 310923.37 | 296005.54 | - | 0.1 | данные отсутствуют | данные отсутствуют | |
| 71 | 310927.21 | 295998.99 | - | 0.1 | данные отсутствуют | данные отсутствуют | |
| 72 | 310931.78 | 295991.17 | - | 0.1 | данные отсутствуют | данные отсутствуют | |
| 73 | 310935.27 | 295985.2 | - | 0.1 | данные отсутствуют | данные отсутствуют | |
| 74 | 310942.51 | 295972.82 | - | 0.1 | данные отсутствуют | данные отсутствуют | |
| 75 | 310946 | 295966.83 | - | 0.1 | данные отсутствуют | данные отсутствуют | |
| 76 | 310967.37 | 295931.32 | - | 0.1 | данные отсутствуют | данные отсутствуют | |
| 77 | 310977.25 | 295914.85 | - | 0.1 | данные отсутствуют | данные отсутствуют | |
| 78 | 310979.99 | 295910.5 | - | 0.1 | данные отсутствуют | данные отсутствуют | |
| 1 | 310834.67 | 295843.21 | - | 0.1 | данные отсутствуют | данные отсутствуют | |



ДОКУМЕНТ ПОДПИСАН
ЭЛЕКТРОННОЙ ПОДПИСЬЮ

Сертификат: 3094B7974B3CA8E1F07A347CFAD6FA78

Владелец: ФЕДЕРАЛЬНАЯ СЛУЖБА ГОСУДАРСТВЕННОЙ
РЕГИСТРАЦИИ, КАДАСТРА И КАРТОГРАФИИ
Действителен: с 17.05.2022 по 10.08.2023

полное наименование должности

инициалы, фамилия

| Сооружение | | | | | | | |
|---------------------------------------|-----------|-------------------------------|-------------------|-------------------|-----------------------|---------------------------|--|
| вид объекта недвижимости | | | | | | | |
| Лист № 71 раздела 5.1 | | Всего листов раздела 5.1: 112 | | Всего разделов: 4 | | Всего листов выписки: 116 | |
| 06.03.2023г. № КУВИ-001/2023-55287799 | | | | | | | |
| Кадастровый номер: | | | 05:02:000000:2864 | | | | |
| 2 | 310835.26 | 295841.32 | - | 0.1 | данные отсутствуют | данные отсутствуют | |
| 3 | 310838.4 | 295831.4 | - | 0.1 | данные отсутствуют | данные отсутствуют | |
| 4 | 310840.91 | 295827.74 | - | 0.1 | данные отсутствуют | данные отсутствуют | |
| 5 | 310842.94 | 295824.97 | - | 0.1 | данные отсутствуют | данные отсутствуют | |
| 6 | 310846.8 | 295819.53 | - | 0.1 | данные отсутствуют | данные отсутствуют | |
| 7 | 310850.01 | 295814.26 | - | 0.1 | данные отсутствуют | данные отсутствуют | |
| 8 | 310853.21 | 295808.99 | - | 0.1 | данные отсутствуют | данные отсутствуют | |
| 9 | 310856.41 | 295803.72 | - | 0.1 | данные отсутствуют | данные отсутствуют | |
| 10 | 310859.62 | 295798.45 | - | 0.1 | данные отсутствуют | данные отсутствуют | |
| 11 | 310862.82 | 295793.18 | - | 0.1 | данные отсутствуют | данные отсутствуют | |
| 12 | 310866.03 | 295787.91 | - | 0.1 | данные отсутствуют | данные отсутствуют | |
| 13 | 310869.23 | 295782.64 | - | 0.1 | данные отсутствуют | данные отсутствуют | |
| 14 | 310872.44 | 295777.37 | - | 0.1 | данные отсутствуют | данные отсутствуют | |
| 15 | 310878.14 | 295769.13 | - | 0.1 | данные отсутствуют | данные отсутствуют | |
| 16 | 310880.72 | 295765.31 | - | 0.1 | данные отсутствуют | данные отсутствуют | |
| 17 | 310884.16 | 295760.22 | - | 0.1 | данные отсутствуют | данные отсутствуют | |
| 18 | 310885.13 | 295758.79 | - | 0.1 | данные отсутствуют | данные отсутствуют | |



ДОКУМЕНТ ПОДПИСАН
ЭЛЕКТРОННОЙ ПОДПИСЬЮ

Сертификат: 3094B7974B3CA8E1F07A347CFAD6FA78

Владелец: ФЕДЕРАЛЬНАЯ СЛУЖБА ГОСУДАРСТВЕННОЙ
РЕГИСТРАЦИИ, КАДАСТРА И КАРТОГРАФИИ
Действителен: с 17.05.2022 по 10.08.2023

полное наименование должности

инициалы, фамилия

| Сооружение | | | | | | | |
|---------------------------------------|-----------|-------------------------------|-------------------|-------------------|-----------------------|---------------------------|--|
| вид объекта недвижимости | | | | | | | |
| Лист № 72 раздела 5.1 | | Всего листов раздела 5.1: 112 | | Всего разделов: 4 | | Всего листов выписки: 116 | |
| 06.03.2023г. № КУВИ-001/2023-55287799 | | | | | | | |
| Кадастровый номер: | | | 05:02:000000:2864 | | | | |
| 19 | 310879.9 | 295755.07 | - | 0.1 | данные отсутствуют | данные отсутствуют | |
| 20 | 310871.49 | 295749.28 | - | 0.1 | данные отсутствуют | данные отсутствуют | |
| 21 | 310865.49 | 295745.16 | - | 0.1 | данные отсутствуют | данные отсутствуют | |
| 22 | 310859.77 | 295741.3 | - | 0.1 | данные отсутствуют | данные отсутствуют | |
| 23 | 310853.78 | 295737.28 | - | 0.1 | данные отсутствуют | данные отсутствуют | |
| 24 | 310847.8 | 295733.27 | - | 0.1 | данные отсутствуют | данные отсутствуют | |
| 25 | 310841.81 | 295729.26 | - | 0.1 | данные отсутствуют | данные отсутствуют | |
| 26 | 310835.83 | 295725.25 | - | 0.1 | данные отсутствуют | данные отсутствуют | |
| 27 | 310829.84 | 295721.24 | - | 0.1 | данные отсутствуют | данные отсутствуют | |
| 28 | 310823.86 | 295717.22 | - | 0.1 | данные отсутствуют | данные отсутствуют | |
| 29 | 310818.42 | 295713.58 | - | 0.1 | данные отсутствуют | данные отсутствуют | |
| 30 | 310811.89 | 295709.2 | - | 0.1 | данные отсутствуют | данные отсутствуют | |
| 31 | 310814.17 | 295706.48 | - | 0.1 | данные отсутствуют | данные отсутствуют | |
| 32 | 310817.38 | 295702.36 | - | 0.1 | данные отсутствуют | данные отсутствуют | |
| 33 | 310820.51 | 295698.76 | - | 0.1 | данные отсутствуют | данные отсутствуют | |
| 34 | 310823.51 | 295695.06 | - | 0.1 | данные отсутствуют | данные отсутствуют | |
| 35 | 310826.75 | 295691.38 | - | 0.1 | данные отсутствуют | данные отсутствуют | |



ДОКУМЕНТ ПОДПИСАН
ЭЛЕКТРОННОЙ ПОДПИСЬЮ

Сертификат: 3094B7974B3CA8E1F07A347CFAD6FA78

Владелец: ФЕДЕРАЛЬНАЯ СЛУЖБА ГОСУДАРСТВЕННОЙ
РЕГИСТРАЦИИ, КАДАСТРА И КАРТОГРАФИИ
Действителен: с 17.05.2022 по 10.08.2023

полное наименование должности

инициалы, фамилия

| Сооружение | | | | | | | |
|---------------------------------------|-----------|-------------------------------|-------------------|-------------------|-----------------------|---------------------------|--|
| вид объекта недвижимости | | | | | | | |
| Лист № 73 раздела 5.1 | | Всего листов раздела 5.1: 112 | | Всего разделов: 4 | | Всего листов выписки: 116 | |
| 06.03.2023г. № КУВИ-001/2023-55287799 | | | | | | | |
| Кадастровый номер: | | | 05:02:000000:2864 | | | | |
| 36 | 310829.84 | 295687.59 | - | 0.1 | данные отсутствуют | данные отсутствуют | |
| 37 | 310832.73 | 295684.09 | - | 0.1 | данные отсутствуют | данные отсутствуют | |
| 38 | 310835.49 | 295680.69 | - | 0.1 | данные отсутствуют | данные отсутствуют | |
| 39 | 310838.62 | 295676.89 | - | 0.1 | данные отсутствуют | данные отсутствуют | |
| 40 | 310841.76 | 295673.05 | - | 0.1 | данные отсутствуют | данные отсутствуют | |
| 41 | 310844.8 | 295669.3 | - | 0.1 | данные отсутствуют | данные отсутствуют | |
| 42 | 310848.07 | 295665.4 | - | 0.1 | данные отсутствуют | данные отсутствуют | |
| 43 | 310853.56 | 295658.88 | - | 0.1 | данные отсутствуют | данные отсутствуют | |
| 44 | 310856.44 | 295655.43 | - | 0.1 | данные отсутствуют | данные отсутствуют | |
| 45 | 310859.44 | 295651.63 | - | 0.1 | данные отсутствуют | данные отсутствуют | |
| 46 | 310862.11 | 295648.36 | - | 0.1 | данные отсутствуют | данные отсутствуют | |
| 47 | 310865.13 | 295644.51 | - | 0.1 | данные отсутствуют | данные отсутствуют | |
| 48 | 310864.68 | 295644.17 | - | 0.1 | данные отсутствуют | данные отсутствуют | |
| 49 | 310857.1 | 295638.39 | - | 0.1 | данные отсутствуют | данные отсутствуют | |
| 50 | 310851.29 | 295634.07 | - | 0.1 | данные отсутствуют | данные отсутствуют | |
| 51 | 310841.56 | 295632.46 | - | 0.1 | данные отсутствуют | данные отсутствуют | |
| 52 | 310835.47 | 295631.51 | - | 0.1 | данные отсутствуют | данные отсутствуют | |



ДОКУМЕНТ ПОДПИСАН
ЭЛЕКТРОННОЙ ПОДПИСЬЮ

Сертификат: 3094B7974B3CA8E1F07A347CFAD6FA78

Владелец: ФЕДЕРАЛЬНАЯ СЛУЖБА ГОСУДАРСТВЕННОЙ
РЕГИСТРАЦИИ, КАДАСТРА И КАРТОГРАФИИ
Действителен: с 17.05.2022 по 10.08.2023

полное наименование должности

инициалы, фамилия

| Сооружение | | | | | | | |
|---------------------------------------|-----------|-------------------------------|-------------------|-------------------|-----------------------|---------------------------|--|
| вид объекта недвижимости | | | | | | | |
| Лист № 74 раздела 5.1 | | Всего листов раздела 5.1: 112 | | Всего разделов: 4 | | Всего листов выписки: 116 | |
| 06.03.2023г. № КУВИ-001/2023-55287799 | | | | | | | |
| Кадастровый номер: | | | 05:02:000000:2864 | | | | |
| 53 | 310831.68 | 295630.91 | - | 0.1 | данные отсутствуют | данные отсутствуют | |
| 54 | 310830.51 | 295630.77 | - | 0.1 | данные отсутствуют | данные отсутствуют | |
| 55 | 310824.19 | 295630.22 | - | 0.1 | данные отсутствуют | данные отсутствуют | |
| 56 | 310818.88 | 295629.37 | - | 0.1 | данные отсутствуют | данные отсутствуют | |
| 57 | 310812.95 | 295628.75 | - | 0.1 | данные отсутствуют | данные отсутствуют | |
| 58 | 310806.97 | 295628.07 | - | 0.1 | данные отсутствуют | данные отсутствуют | |
| 59 | 310800.22 | 295627.29 | - | 0.1 | данные отсутствуют | данные отсутствуют | |
| 60 | 310796.98 | 295626.99 | - | 0.1 | данные отсутствуют | данные отсутствуют | |
| 61 | 310792.22 | 295626.43 | - | 0.1 | данные отсутствуют | данные отсутствуют | |
| 62 | 310787.4 | 295625.88 | - | 0.1 | данные отсутствуют | данные отсутствуют | |
| 63 | 310783.24 | 295625.43 | - | 0.1 | данные отсутствуют | данные отсутствуют | |
| 64 | 310780.83 | 295625.13 | - | 0.1 | данные отсутствуют | данные отсутствуют | |
| 65 | 310774.91 | 295624.47 | - | 0.1 | данные отсутствуют | данные отсутствуют | |
| 66 | 310770.03 | 295623.86 | - | 0.1 | данные отсутствуют | данные отсутствуют | |
| 67 | 310765.01 | 295623.3 | - | 0.1 | данные отсутствуют | данные отсутствуют | |
| 68 | 310760.87 | 295622.98 | - | 0.1 | данные отсутствуют | данные отсутствуют | |
| 69 | 310757.2 | 295622.47 | - | 0.1 | данные отсутствуют | данные отсутствуют | |



ДОКУМЕНТ ПОДПИСАН
ЭЛЕКТРОННОЙ ПОДПИСЬЮ

Сертификат: 3094B7974B3CA8E1F07A347CFAD6FA78

Владелец: ФЕДЕРАЛЬНАЯ СЛУЖБА ГОСУДАРСТВЕННОЙ
РЕГИСТРАЦИИ, КАДАСТРА И КАРТОГРАФИИ
Действителен: с 17.05.2022 по 10.08.2023

полное наименование должности

инициалы, фамилия

| Сооружение | | | | | | | |
|---------------------------------------|-----------|-------------------------------|-------------------|-------------------|-----------------------|---------------------------|--|
| вид объекта недвижимости | | | | | | | |
| Лист № 75 раздела 5.1 | | Всего листов раздела 5.1: 112 | | Всего разделов: 4 | | Всего листов выписки: 116 | |
| 06.03.2023г. № КУВИ-001/2023-55287799 | | | | | | | |
| Кадастровый номер: | | | 05:02:000000:2864 | | | | |
| 70 | 310751.41 | 295622.19 | - | 0.1 | данные отсутствуют | данные отсутствуют | |
| 71 | 310746.23 | 295621.7 | - | 0.1 | данные отсутствуют | данные отсутствуют | |
| 72 | 310739.94 | 295621.48 | - | 0.1 | данные отсутствуют | данные отсутствуют | |
| 73 | 310734.44 | 295620.93 | - | 0.1 | данные отсутствуют | данные отсутствуют | |
| 74 | 310728.52 | 295620.66 | - | 0.1 | данные отсутствуют | данные отсутствуют | |
| 75 | 310723.21 | 295620.18 | - | 0.1 | данные отсутствуют | данные отсутствуют | |
| 76 | 310718.73 | 295619.97 | - | 0.1 | данные отсутствуют | данные отсутствуют | |
| 77 | 310713.28 | 295619.44 | - | 0.1 | данные отсутствуют | данные отсутствуют | |
| 78 | 310707.84 | 295618.86 | - | 0.1 | данные отсутствуют | данные отсутствуют | |
| 79 | 310702.46 | 295618.3 | - | 0.1 | данные отсутствуют | данные отсутствуют | |
| 80 | 310697.63 | 295617.78 | - | 0.1 | данные отсутствуют | данные отсутствуют | |
| 81 | 310691.48 | 295617.13 | - | 0.1 | данные отсутствуют | данные отсутствуют | |
| 82 | 310686.05 | 295616.56 | - | 0.1 | данные отсутствуют | данные отсутствуют | |
| 83 | 310680.84 | 295615.69 | - | 0.1 | данные отсутствуют | данные отсутствуют | |
| 84 | 310675.98 | 295615.03 | - | 0.1 | данные отсутствуют | данные отсутствуют | |
| 85 | 310670.1 | 295614.41 | - | 0.1 | данные отсутствуют | данные отсутствуют | |
| 86 | 310664.3 | 295613.9 | - | 0.1 | данные отсутствуют | данные отсутствуют | |



ДОКУМЕНТ ПОДПИСАН
ЭЛЕКТРОННОЙ ПОДПИСЬЮ

Сертификат: 3094B7974B3CA8E1F07A347CFAD6FA78

Владелец: ФЕДЕРАЛЬНАЯ СЛУЖБА ГОСУДАРСТВЕННОЙ
РЕГИСТРАЦИИ, КАДАСТРА И КАРТОГРАФИИ
Действителен: с 17.05.2022 по 10.08.2023

полное наименование должности

инициалы, фамилия

| Сооружение | | | | | | | |
|---------------------------------------|-----------|-------------------------------|-------------------|-------------------|-----------------------|---------------------------|--|
| вид объекта недвижимости | | | | | | | |
| Лист № 76 раздела 5.1 | | Всего листов раздела 5.1: 112 | | Всего разделов: 4 | | Всего листов выписки: 116 | |
| 06.03.2023г. № КУВИ-001/2023-55287799 | | | | | | | |
| Кадастровый номер: | | | 05:02:000000:2864 | | | | |
| 87 | 310656.37 | 295613.36 | - | 0.1 | данные отсутствуют | данные отсутствуют | |
| 88 | 310648.52 | 295612.65 | - | 0.1 | данные отсутствуют | данные отсутствуют | |
| 89 | 310643.09 | 295612.19 | - | 0.1 | данные отсутствуют | данные отсутствуют | |
| 90 | 310636.76 | 295611.65 | - | 0.1 | данные отсутствуют | данные отсутствуют | |
| 91 | 310630.09 | 295611.12 | - | 0.1 | данные отсутствуют | данные отсутствуют | |
| 92 | 310624.69 | 295610.42 | - | 0.1 | данные отсутствуют | данные отсутствуют | |
| 93 | 310619.67 | 295609.9 | - | 0.1 | данные отсутствуют | данные отсутствуют | |
| 94 | 310616.1 | 295609.43 | - | 0.1 | данные отсутствуют | данные отсутствуют | |
| 95 | 310608.87 | 295608.52 | - | 0.1 | данные отсутствуют | данные отсутствуют | |
| 96 | 310607.35 | 295608.38 | - | 0.1 | данные отсутствуют | данные отсутствуют | |
| 97 | 310598.81 | 295607.49 | - | 0.1 | данные отсутствуют | данные отсутствуют | |
| 98 | 310593.71 | 295606.92 | - | 0.1 | данные отсутствуют | данные отсутствуют | |
| 99 | 310587.29 | 295606.27 | - | 0.1 | данные отсутствуют | данные отсутствуют | |
| 100 | 310582.26 | 295605.68 | - | 0.1 | данные отсутствуют | данные отсутствуют | |
| 101 | 310577.76 | 295605.23 | - | 0.1 | данные отсутствуют | данные отсутствуют | |
| 102 | 310572.2 | 295604.84 | - | 0.1 | данные отсутствуют | данные отсутствуют | |
| 103 | 310566.92 | 295604.21 | - | 0.1 | данные отсутствуют | данные отсутствуют | |



ДОКУМЕНТ ПОДПИСАН
ЭЛЕКТРОННОЙ ПОДПИСЬЮ

Сертификат: 3094B7974B3CA8E1F07A347CFAD6FA78

Владелец: ФЕДЕРАЛЬНАЯ СЛУЖБА ГОСУДАРСТВЕННОЙ
РЕГИСТРАЦИИ, КАДАСТРА И КАРТОГРАФИИ
Действителен: с 17.05.2022 по 10.08.2023

полное наименование должности

инициалы, фамилия

| Сооружение | | | | | | | |
|---------------------------------------|-----------|-------------------------------|-------------------|-------------------|-----------------------|---------------------------|--|
| вид объекта недвижимости | | | | | | | |
| Лист № 77 раздела 5.1 | | Всего листов раздела 5.1: 112 | | Всего разделов: 4 | | Всего листов выписки: 116 | |
| 06.03.2023г. № КУВИ-001/2023-55287799 | | | | | | | |
| Кадастровый номер: | | | 05:02:000000:2864 | | | | |
| 104 | 310561.91 | 295603.56 | - | 0.1 | данные отсутствуют | данные отсутствуют | |
| 105 | 310556.9 | 295603.15 | - | 0.1 | данные отсутствуют | данные отсутствуют | |
| 106 | 310546.68 | 295602.28 | - | 0.1 | данные отсутствуют | данные отсутствуют | |
| 107 | 310540.63 | 295601.77 | - | 0.1 | данные отсутствуют | данные отсутствуют | |
| 108 | 310534.68 | 295601.22 | - | 0.1 | данные отсутствуют | данные отсутствуют | |
| 109 | 310529.77 | 295600.71 | - | 0.1 | данные отсутствуют | данные отсутствуют | |
| 110 | 310523.68 | 295600.19 | - | 0.1 | данные отсутствуют | данные отсутствуют | |
| 111 | 310517.71 | 295599.58 | - | 0.1 | данные отсутствуют | данные отсутствуют | |
| 112 | 310513.06 | 295599.07 | - | 0.1 | данные отсутствуют | данные отсутствуют | |
| 113 | 310507.97 | 295598.64 | - | 0.1 | данные отсутствуют | данные отсутствуют | |
| 114 | 310502.92 | 295598.08 | - | 0.1 | данные отсутствуют | данные отсутствуют | |
| 115 | 310497.78 | 295597.68 | - | 0.1 | данные отсутствуют | данные отсутствуют | |
| 116 | 310493.24 | 295597.14 | - | 0.1 | данные отсутствуют | данные отсутствуют | |
| 117 | 310487.87 | 295596.58 | - | 0.1 | данные отсутствуют | данные отсутствуют | |
| 118 | 310483.34 | 295596.2 | - | 0.1 | данные отсутствуют | данные отсутствуют | |
| 119 | 310477.16 | 295595.52 | - | 0.1 | данные отсутствуют | данные отсутствуют | |
| 120 | 310472.67 | 295595.15 | - | 0.1 | данные отсутствуют | данные отсутствуют | |



ДОКУМЕНТ ПОДПИСАН
ЭЛЕКТРОННОЙ ПОДПИСЬЮ

Сертификат: 3094B7974B3CA8E1F07A347CFAD6FA78

Владелец: ФЕДЕРАЛЬНАЯ СЛУЖБА ГОСУДАРСТВЕННОЙ
РЕГИСТРАЦИИ, КАДАСТРА И КАРТОГРАФИИ
Действителен: с 17.05.2022 по 10.08.2023

полное наименование должности

инициалы, фамилия

| Сооружение | | | | | | | |
|---------------------------------------|-----------|-------------------------------|-------------------|-------------------|-----------------------|---------------------------|--|
| вид объекта недвижимости | | | | | | | |
| Лист № 78 раздела 5.1 | | Всего листов раздела 5.1: 112 | | Всего разделов: 4 | | Всего листов выписки: 116 | |
| 06.03.2023г. № КУВИ-001/2023-55287799 | | | | | | | |
| Кадастровый номер: | | | 05:02:000000:2864 | | | | |
| 121 | 310467.24 | 295594.52 | - | 0.1 | данные отсутствуют | данные отсутствуют | |
| 122 | 310461.9 | 295594.1 | - | 0.1 | данные отсутствуют | данные отсутствуют | |
| 123 | 310457.36 | 295593.72 | - | 0.1 | данные отсутствуют | данные отсутствуют | |
| 124 | 310451.64 | 295593.15 | - | 0.1 | данные отсутствуют | данные отсутствуют | |
| 125 | 310446.16 | 295592.63 | - | 0.1 | данные отсутствуют | данные отсутствуют | |
| 126 | 310441.23 | 295592.2 | - | 0.1 | данные отсутствуют | данные отсутствуют | |
| 127 | 310436.38 | 295591.69 | - | 0.1 | данные отсутствуют | данные отсутствуют | |
| 128 | 310430.65 | 295591.03 | - | 0.1 | данные отсутствуют | данные отсутствуют | |
| 129 | 310425 | 295590.58 | - | 0.1 | данные отсутствуют | данные отсутствуют | |
| 130 | 310419.68 | 295590.06 | - | 0.1 | данные отсутствуют | данные отсутствуют | |
| 131 | 310413.82 | 295589.46 | - | 0.1 | данные отсутствуют | данные отсутствуют | |
| 132 | 310407.4 | 295588.87 | - | 0.1 | данные отсутствуют | данные отсутствуют | |
| 133 | 310402.87 | 295588.41 | - | 0.1 | данные отсутствуют | данные отсутствуют | |
| 134 | 310398.6 | 295587.92 | - | 0.1 | данные отсутствуют | данные отсутствуют | |
| 135 | 310393.57 | 295587.49 | - | 0.1 | данные отсутствуют | данные отсутствуют | |
| 136 | 310388.19 | 295587.05 | - | 0.1 | данные отсутствуют | данные отсутствуют | |
| 137 | 310382.33 | 295586.35 | - | 0.1 | данные отсутствуют | данные отсутствуют | |



ДОКУМЕНТ ПОДПИСАН
ЭЛЕКТРОННОЙ ПОДПИСЬЮ

Сертификат: 3094B7974B3CA8E1F07A347CFAD6FA78

Владелец: ФЕДЕРАЛЬНАЯ СЛУЖБА ГОСУДАРСТВЕННОЙ
РЕГИСТРАЦИИ, КАДАСТРА И КАРТОГРАФИИ
Действителен: с 17.05.2022 по 10.08.2023

полное наименование должности

инициалы, фамилия

| Сооружение | | | | | | | |
|---------------------------------------|-----------|-------------------------------|-------------------|-------------------|-----------------------|---------------------------|--|
| вид объекта недвижимости | | | | | | | |
| Лист № 79 раздела 5.1 | | Всего листов раздела 5.1: 112 | | Всего разделов: 4 | | Всего листов выписки: 116 | |
| 06.03.2023г. № КУВИ-001/2023-55287799 | | | | | | | |
| Кадастровый номер: | | | 05:02:000000:2864 | | | | |
| 138 | 310376.03 | 295585.77 | - | 0.1 | данные отсутствуют | данные отсутствуют | |
| 139 | 310369.66 | 295585.14 | - | 0.1 | данные отсутствуют | данные отсутствуют | |
| 140 | 310364.07 | 295584.66 | - | 0.1 | данные отсутствуют | данные отсутствуют | |
| 141 | 310358.16 | 295584.02 | - | 0.1 | данные отсутствуют | данные отсутствуют | |
| 142 | 310353.21 | 295583.37 | - | 0.1 | данные отсутствуют | данные отсутствуют | |
| 143 | 310347.9 | 295582.96 | - | 0.1 | данные отсутствуют | данные отсутствуют | |
| 144 | 310343.18 | 295582.59 | - | 0.1 | данные отсутствуют | данные отсутствуют | |
| 145 | 310336.44 | 295581.8 | - | 0.1 | данные отсутствуют | данные отсутствуют | |
| 146 | 310330.95 | 295581.32 | - | 0.1 | данные отсутствуют | данные отсутствуют | |
| 147 | 310326.4 | 295580.81 | - | 0.1 | данные отсутствуют | данные отсутствуют | |
| 148 | 310321.9 | 295580.23 | - | 0.1 | данные отсутствуют | данные отсутствуют | |
| 149 | 310316.33 | 295579.73 | - | 0.1 | данные отсутствуют | данные отсутствуют | |
| 150 | 310310.82 | 295579.25 | - | 0.1 | данные отсутствуют | данные отсутствуют | |
| 151 | 310304.8 | 295578.68 | - | 0.1 | данные отсутствуют | данные отсутствуют | |
| 152 | 310299.07 | 295578.29 | - | 0.1 | данные отсутствуют | данные отсутствуют | |
| 153 | 310292.27 | 295577.54 | - | 0.1 | данные отсутствуют | данные отсутствуют | |
| 154 | 310287.23 | 295577.11 | - | 0.1 | данные отсутствуют | данные отсутствуют | |



ДОКУМЕНТ ПОДПИСАН
ЭЛЕКТРОННОЙ ПОДПИСЬЮ

Сертификат: 3094B7974B3CA8E1F07A347CFAD6FA78

Владелец: ФЕДЕРАЛЬНАЯ СЛУЖБА ГОСУДАРСТВЕННОЙ
РЕГИСТРАЦИИ, КАДАСТРА И КАРТОГРАФИИ
Действителен: с 17.05.2022 по 10.08.2023

полное наименование должности

инициалы, фамилия

| Сооружение | | | | | | | |
|---------------------------------------|-----------|-------------------------------|-------------------|-------------------|-----------------------|---------------------------|--|
| вид объекта недвижимости | | | | | | | |
| Лист № 80 раздела 5.1 | | Всего листов раздела 5.1: 112 | | Всего разделов: 4 | | Всего листов выписки: 116 | |
| 06.03.2023г. № КУВИ-001/2023-55287799 | | | | | | | |
| Кадастровый номер: | | | 05:02:000000:2864 | | | | |
| 155 | 310275.55 | 295576.48 | - | 0.1 | данные отсутствуют | данные отсутствуют | |
| 1 | 310280.53 | 295566.78 | - | 0.1 | данные отсутствуют | данные отсутствуют | |
| 2 | 310290.31 | 295567.64 | - | 0.1 | данные отсутствуют | данные отсутствуют | |
| 3 | 310296.78 | 295568.28 | - | 0.1 | данные отсутствуют | данные отсутствуют | |
| 4 | 310308.87 | 295569.11 | - | 0.1 | данные отсутствуют | данные отсутствуют | |
| 5 | 310314.04 | 295569.56 | - | 0.1 | данные отсутствуют | данные отсутствуют | |
| 6 | 310319.22 | 295570.05 | - | 0.1 | данные отсутствуют | данные отсутствуют | |
| 7 | 310325 | 295570.59 | - | 0.1 | данные отсутствуют | данные отсутствуют | |
| 8 | 310330.16 | 295571.12 | - | 0.1 | данные отсутствуют | данные отсутствуют | |
| 9 | 310336.49 | 295571.62 | - | 0.1 | данные отсутствуют | данные отсутствуют | |
| 10 | 310341.77 | 295572.14 | - | 0.1 | данные отсутствуют | данные отсутствуют | |
| 11 | 310345.77 | 295572.54 | - | 0.1 | данные отсутствуют | данные отсутствуют | |
| 12 | 310352.04 | 295573.19 | - | 0.1 | данные отсутствуют | данные отсутствуют | |
| 13 | 310356.86 | 295573.68 | - | 0.1 | данные отсутствуют | данные отсутствуют | |
| 14 | 310362.58 | 295574.18 | - | 0.1 | данные отсутствуют | данные отсутствуют | |
| 15 | 310367.44 | 295574.44 | - | 0.1 | данные отсутствуют | данные отсутствуют | |
| 16 | 310372.17 | 295574.73 | - | 0.1 | данные отсутствуют | данные отсутствуют | |



ДОКУМЕНТ ПОДПИСАН
ЭЛЕКТРОННОЙ ПОДПИСЬЮ

Сертификат: 3094B7974B3CA8E1F07A347CFAD6FA78

Владелец: ФЕДЕРАЛЬНАЯ СЛУЖБА ГОСУДАРСТВЕННОЙ
РЕГИСТРАЦИИ, КАДАСТРА И КАРТОГРАФИИ
Действителен: с 17.05.2022 по 10.08.2023

полное наименование должности

инициалы, фамилия

| Сооружение | | | | | | | |
|---------------------------------------|-----------|-------------------------------|-------------------|-------------------|-----------------------|---------------------------|--|
| вид объекта недвижимости | | | | | | | |
| Лист № 81 раздела 5.1 | | Всего листов раздела 5.1: 112 | | Всего разделов: 4 | | Всего листов выписки: 116 | |
| 06.03.2023г. № КУВИ-001/2023-55287799 | | | | | | | |
| Кадастровый номер: | | | 05:02:000000:2864 | | | | |
| 17 | 310376.16 | 295575.07 | - | 0.1 | данные отсутствуют | данные отсутствуют | |
| 18 | 310379.91 | 295575.48 | - | 0.1 | данные отсутствуют | данные отсутствуют | |
| 19 | 310385.55 | 295576.16 | - | 0.1 | данные отсутствуют | данные отсутствуют | |
| 20 | 310390.97 | 295576.71 | - | 0.1 | данные отсутствуют | данные отсутствуют | |
| 21 | 310396.99 | 295577.32 | - | 0.1 | данные отсутствуют | данные отсутствуют | |
| 22 | 310402.38 | 295577.8 | - | 0.1 | данные отсутствуют | данные отсутствуют | |
| 23 | 310407.33 | 295578.28 | - | 0.1 | данные отсутствуют | данные отсутствуют | |
| 24 | 310412.21 | 295578.92 | - | 0.1 | данные отсутствуют | данные отсутствуют | |
| 25 | 310417.5 | 295579.45 | - | 0.1 | данные отсутствуют | данные отсутствуют | |
| 26 | 310420.52 | 295579.8 | - | 0.1 | данные отсутствуют | данные отсутствуют | |
| 27 | 310425.67 | 295580.45 | - | 0.1 | данные отсутствуют | данные отсутствуют | |
| 28 | 310430.49 | 295580.83 | - | 0.1 | данные отсутствуют | данные отсутствуют | |
| 29 | 310436.02 | 295581.52 | - | 0.1 | данные отсутствуют | данные отсутствуют | |
| 30 | 310440.98 | 295582.17 | - | 0.1 | данные отсутствуют | данные отсутствуют | |
| 31 | 310443.95 | 295582.44 | - | 0.1 | данные отсутствуют | данные отсутствуют | |
| 32 | 310454.25 | 295583.07 | - | 0.1 | данные отсутствуют | данные отсутствуют | |
| 33 | 310459.58 | 295583.14 | - | 0.1 | данные отсутствуют | данные отсутствуют | |



ДОКУМЕНТ ПОДПИСАН
ЭЛЕКТРОННОЙ ПОДПИСЬЮ

Сертификат: 3094B7974B3CA8E1F07A347CFAD6FA78

Владелец: ФЕДЕРАЛЬНАЯ СЛУЖБА ГОСУДАРСТВЕННОЙ
РЕГИСТРАЦИИ, КАДАСТРА И КАРТОГРАФИИ
Действителен: с 17.05.2022 по 10.08.2023

полное наименование должности

инициалы, фамилия

| Сооружение | | | | | | | |
|---------------------------------------|-----------|-------------------------------|-------------------|-------------------|-----------------------|---------------------------|--|
| вид объекта недвижимости | | | | | | | |
| Лист № 82 раздела 5.1 | | Всего листов раздела 5.1: 112 | | Всего разделов: 4 | | Всего листов выписки: 116 | |
| 06.03.2023г. № КУВИ-001/2023-55287799 | | | | | | | |
| Кадастровый номер: | | | 05:02:000000:2864 | | | | |
| 34 | 310470.72 | 295583.43 | - | 0.1 | данные отсутствуют | данные отсутствуют | |
| 35 | 310476.38 | 295583.59 | - | 0.1 | данные отсутствуют | данные отсутствуют | |
| 36 | 310481.65 | 295583.97 | - | 0.1 | данные отсутствуют | данные отсутствуют | |
| 37 | 310488.16 | 295584.43 | - | 0.1 | данные отсутствуют | данные отсутствуют | |
| 38 | 310494.59 | 295584.82 | - | 0.1 | данные отсутствуют | данные отсутствуют | |
| 39 | 310497.68 | 295584.89 | - | 0.1 | данные отсутствуют | данные отсутствуют | |
| 40 | 310503.79 | 295585.19 | - | 0.1 | данные отсутствуют | данные отсутствуют | |
| 41 | 310509.6 | 295585.48 | - | 0.1 | данные отсутствуют | данные отсутствуют | |
| 42 | 310515.26 | 295585.83 | - | 0.1 | данные отсутствуют | данные отсутствуют | |
| 43 | 310521.74 | 295586.17 | - | 0.1 | данные отсутствуют | данные отсутствуют | |
| 44 | 310529.04 | 295586.78 | - | 0.1 | данные отсутствуют | данные отсутствуют | |
| 45 | 310535.03 | 295587.16 | - | 0.1 | данные отсутствуют | данные отсутствуют | |
| 46 | 310540.86 | 295587.57 | - | 0.1 | данные отсутствуют | данные отсутствуют | |
| 47 | 310544.95 | 295587.88 | - | 0.1 | данные отсутствуют | данные отсутствуют | |
| 48 | 310549.88 | 295588.27 | - | 0.1 | данные отсутствуют | данные отсутствуют | |
| 49 | 310556.79 | 295588.86 | - | 0.1 | данные отсутствуют | данные отсутствуют | |
| 50 | 310562.73 | 295589.77 | - | 0.1 | данные отсутствуют | данные отсутствуют | |



ДОКУМЕНТ ПОДПИСАН
ЭЛЕКТРОННОЙ ПОДПИСЬЮ

Сертификат: 3094B7974B3CA8E1F07A347CFAD6FA78

Владелец: ФЕДЕРАЛЬНАЯ СЛУЖБА ГОСУДАРСТВЕННОЙ
РЕГИСТРАЦИИ, КАДАСТРА И КАРТОГРАФИИ
Действителен: с 17.05.2022 по 10.08.2023

полное наименование должности

инициалы, фамилия

| Сооружение | | | | | | | |
|---------------------------------------|-----------|-------------------------------|-------------------|-------------------|-----------------------|---------------------------|--|
| вид объекта недвижимости | | | | | | | |
| Лист № 83 раздела 5.1 | | Всего листов раздела 5.1: 112 | | Всего разделов: 4 | | Всего листов выписки: 116 | |
| 06.03.2023г. № КУВИ-001/2023-55287799 | | | | | | | |
| Кадастровый номер: | | | 05:02:000000:2864 | | | | |
| 51 | 310567.57 | 295590.36 | - | 0.1 | данные отсутствуют | данные отсутствуют | |
| 52 | 310573.26 | 295590.95 | - | 0.1 | данные отсутствуют | данные отсутствуют | |
| 53 | 310579.98 | 295591.61 | - | 0.1 | данные отсутствуют | данные отсутствуют | |
| 54 | 310584.82 | 295592.05 | - | 0.1 | данные отсутствуют | данные отсутствуют | |
| 55 | 310589.9 | 295592.57 | - | 0.1 | данные отсутствуют | данные отсутствуют | |
| 56 | 310596.96 | 295593.4 | - | 0.1 | данные отсутствуют | данные отсутствуют | |
| 57 | 310602.36 | 295593.95 | - | 0.1 | данные отсутствуют | данные отсутствуют | |
| 58 | 310607.69 | 295594.39 | - | 0.1 | данные отсутствуют | данные отсутствуют | |
| 59 | 310613.96 | 295594.89 | - | 0.1 | данные отсутствуют | данные отсутствуют | |
| 60 | 310618.81 | 295595.44 | - | 0.1 | данные отсутствуют | данные отсутствуют | |
| 61 | 310625.7 | 295595.78 | - | 0.1 | данные отсутствуют | данные отсутствуют | |
| 62 | 310632.39 | 295596.09 | - | 0.1 | данные отсутствуют | данные отсутствуют | |
| 63 | 310637.32 | 295596.53 | - | 0.1 | данные отсутствуют | данные отсутствуют | |
| 64 | 310643.66 | 295597.32 | - | 0.1 | данные отсутствуют | данные отсутствуют | |
| 65 | 310649.26 | 295598 | - | 0.1 | данные отсутствуют | данные отсутствуют | |
| 66 | 310655.41 | 295598.82 | - | 0.1 | данные отсутствуют | данные отсутствуют | |
| 67 | 310660.98 | 295599.53 | - | 0.1 | данные отсутствуют | данные отсутствуют | |



ДОКУМЕНТ ПОДПИСАН
ЭЛЕКТРОННОЙ ПОДПИСЬЮ

Сертификат: 3094B7974B3CA8E1F07A347CFAD6FA78

Владелец: ФЕДЕРАЛЬНАЯ СЛУЖБА ГОСУДАРСТВЕННОЙ
РЕГИСТРАЦИИ, КАДАСТРА И КАРТОГРАФИИ
Действителен: с 17.05.2022 по 10.08.2023

полное наименование должности

инициалы, фамилия

| Сооружение | | | | | | | |
|---------------------------------------|-----------|-------------------------------|-------------------|-------------------|-----------------------|---------------------------|--|
| вид объекта недвижимости | | | | | | | |
| Лист № 84 раздела 5.1 | | Всего листов раздела 5.1: 112 | | Всего разделов: 4 | | Всего листов выписки: 116 | |
| 06.03.2023г. № КУВИ-001/2023-55287799 | | | | | | | |
| Кадастровый номер: | | | 05:02:000000:2864 | | | | |
| 68 | 310667.04 | 295600.19 | - | 0.1 | данные отсутствуют | данные отсутствуют | |
| 69 | 310672.83 | 295600.68 | - | 0.1 | данные отсутствуют | данные отсутствуют | |
| 70 | 310678.8 | 295601.16 | - | 0.1 | данные отсутствуют | данные отсутствуют | |
| 71 | 310684.76 | 295601.68 | - | 0.1 | данные отсутствуют | данные отсутствуют | |
| 72 | 310690.55 | 295602.15 | - | 0.1 | данные отсутствуют | данные отсутствуют | |
| 73 | 310696.41 | 295602.63 | - | 0.1 | данные отсутствуют | данные отсутствуют | |
| 74 | 310702.01 | 295603.25 | - | 0.1 | данные отсутствуют | данные отсутствуют | |
| 75 | 310708.03 | 295603.77 | - | 0.1 | данные отсутствуют | данные отсутствуют | |
| 76 | 310713.91 | 295604.37 | - | 0.1 | данные отсутствуют | данные отсутствуют | |
| 77 | 310719.31 | 295604.83 | - | 0.1 | данные отсутствуют | данные отсутствуют | |
| 78 | 310724.55 | 295605.3 | - | 0.1 | данные отсутствуют | данные отсутствуют | |
| 79 | 310729.96 | 295605.69 | - | 0.1 | данные отсутствуют | данные отсутствуют | |
| 80 | 310735.99 | 295605.78 | - | 0.1 | данные отсутствуют | данные отсутствуют | |
| 81 | 310748.58 | 295607.11 | - | 0.1 | данные отсутствуют | данные отсутствуют | |
| 82 | 310754.28 | 295607.76 | - | 0.1 | данные отсутствуют | данные отсутствуют | |
| 83 | 310759.91 | 295608.43 | - | 0.1 | данные отсутствуют | данные отсутствуют | |
| 84 | 310765 | 295609.08 | - | 0.1 | данные отсутствуют | данные отсутствуют | |



ДОКУМЕНТ ПОДПИСАН
ЭЛЕКТРОННОЙ ПОДПИСЬЮ

Сертификат: 3094B7974B3CA8E1F07A347CFAD6FA78

Владелец: ФЕДЕРАЛЬНАЯ СЛУЖБА ГОСУДАРСТВЕННОЙ
РЕГИСТРАЦИИ, КАДАСТРА И КАРТОГРАФИИ
Действителен: с 17.05.2022 по 10.08.2023

полное наименование должности

инициалы, фамилия

| Сооружение | | | | | | | |
|---------------------------------------|-----------|-------------------------------|-------------------|-------------------|-----------------------|---------------------------|--|
| вид объекта недвижимости | | | | | | | |
| Лист № 85 раздела 5.1 | | Всего листов раздела 5.1: 112 | | Всего разделов: 4 | | Всего листов выписки: 116 | |
| 06.03.2023г. № КУВИ-001/2023-55287799 | | | | | | | |
| Кадастровый номер: | | | 05:02:000000:2864 | | | | |
| 85 | 310770.76 | 295609.9 | - | 0.1 | данные отсутствуют | данные отсутствуют | |
| 86 | 310776.34 | 295610.49 | - | 0.1 | данные отсутствуют | данные отсутствуют | |
| 87 | 310781.37 | 295611.06 | - | 0.1 | данные отсутствуют | данные отсутствуют | |
| 88 | 310784.77 | 295611.3 | - | 0.1 | данные отсутствуют | данные отсутствуют | |
| 89 | 310790.89 | 295611.99 | - | 0.1 | данные отсутствуют | данные отсутствуют | |
| 90 | 310797.5 | 295612.36 | - | 0.1 | данные отсутствуют | данные отсутствуют | |
| 91 | 310801.55 | 295612.7 | - | 0.1 | данные отсутствуют | данные отсутствуют | |
| 92 | 310806.23 | 295613.22 | - | 0.1 | данные отсутствуют | данные отсутствуют | |
| 93 | 310813.13 | 295613.95 | - | 0.1 | данные отсутствуют | данные отсутствуют | |
| 94 | 310816.02 | 295614.32 | - | 0.1 | данные отсутствуют | данные отсутствуют | |
| 95 | 310827.95 | 295615.84 | - | 0.1 | данные отсутствуют | данные отсутствуют | |
| 96 | 310833.7 | 295616.68 | - | 0.1 | данные отсутствуют | данные отсутствуют | |
| 97 | 310838.62 | 295617.37 | - | 0.1 | данные отсутствуют | данные отсутствуют | |
| 98 | 310843.91 | 295618.18 | - | 0.1 | данные отсутствуют | данные отсутствуют | |
| 99 | 310849.38 | 295618.9 | - | 0.1 | данные отсутствуют | данные отсутствуют | |
| 100 | 310853.94 | 295619.43 | - | 0.1 | данные отсутствуют | данные отсутствуют | |
| 101 | 310852.92 | 295624.58 | - | 0.1 | данные отсутствуют | данные отсутствуют | |



ДОКУМЕНТ ПОДПИСАН
ЭЛЕКТРОННОЙ ПОДПИСЬЮ

Сертификат: 3094B7974B3CA8E1F07A347CFAD6FA78

Владелец: ФЕДЕРАЛЬНАЯ СЛУЖБА ГОСУДАРСТВЕННОЙ
РЕГИСТРАЦИИ, КАДАСТРА И КАРТОГРАФИИ
Действителен: с 17.05.2022 по 10.08.2023

полное наименование должности

инициалы, фамилия

| Сооружение | | | | | | | |
|---------------------------------------|-----------|-------------------------------|-------------------|-------------------|-----------------------|---------------------------|--|
| вид объекта недвижимости | | | | | | | |
| Лист № 86 раздела 5.1 | | Всего листов раздела 5.1: 112 | | Всего разделов: 4 | | Всего листов выписки: 116 | |
| 06.03.2023г. № КУВИ-001/2023-55287799 | | | | | | | |
| Кадастровый номер: | | | 05:02:000000:2864 | | | | |
| 102 | 310851.29 | 295634.07 | - | 0.1 | данные отсутствуют | данные отсутствуют | |
| 1 | 311034.86 | 295948.15 | - | 0.1 | данные отсутствуют | данные отсутствуют | |
| 2 | 311040.37 | 295939.07 | - | 0.1 | данные отсутствуют | данные отсутствуют | |
| 3 | 311045.4 | 295930.78 | - | 0.1 | данные отсутствуют | данные отсутствуют | |
| 4 | 311047.36 | 295927.65 | - | 0.1 | данные отсутствуют | данные отсутствуют | |
| 5 | 311050.42 | 295922.87 | - | 0.1 | данные отсутствуют | данные отсутствуют | |
| 6 | 311057.29 | 295911.36 | - | 0.1 | данные отсутствуют | данные отсутствуют | |
| 1 | 310879.53 | 296600.66 | - | 0.1 | данные отсутствуют | данные отсутствуют | |
| 2 | 310877.42 | 296604.07 | - | 0.1 | данные отсутствуют | данные отсутствуют | |
| 3 | 310873.44 | 296610.48 | - | 0.1 | данные отсутствуют | данные отсутствуют | |
| 4 | 310869.97 | 296616.62 | - | 0.1 | данные отсутствуют | данные отсутствуют | |
| 5 | 310863.42 | 296628.36 | - | 0.1 | данные отсутствуют | данные отсутствуют | |
| 6 | 310860.89 | 296632.98 | - | 0.1 | данные отсутствуют | данные отсутствуют | |
| 7 | 310857.75 | 296638.71 | - | 0.1 | данные отсутствуют | данные отсутствуют | |
| 8 | 310854.57 | 296644.44 | - | 0.1 | данные отсутствуют | данные отсутствуют | |
| 9 | 310850.75 | 296651.26 | - | 0.1 | данные отсутствуют | данные отсутствуют | |
| 10 | 310848.33 | 296655.46 | - | 0.1 | данные отсутствуют | данные отсутствуют | |



ДОКУМЕНТ ПОДПИСАН
ЭЛЕКТРОННОЙ ПОДПИСЬЮ

Сертификат: 3094B7974B3CA8E1F07A347CFAD6FA78

Владелец: ФЕДЕРАЛЬНАЯ СЛУЖБА ГОСУДАРСТВЕННОЙ
РЕГИСТРАЦИИ, КАДАСТРА И КАРТОГРАФИИ
Действителен: с 17.05.2022 по 10.08.2023

полное наименование должности

инициалы, фамилия

| Сооружение | | | | | | | |
|---------------------------------------|-----------|-------------------------------|-------------------|-------------------|-----------------------|---------------------------|--|
| вид объекта недвижимости | | | | | | | |
| Лист № 87 раздела 5.1 | | Всего листов раздела 5.1: 112 | | Всего разделов: 4 | | Всего листов выписки: 116 | |
| 06.03.2023г. № КУВИ-001/2023-55287799 | | | | | | | |
| Кадастровый номер: | | | 05:02:000000:2864 | | | | |
| 11 | 310844.98 | 296661.03 | - | 0.1 | данные отсутствуют | данные отсутствуют | |
| 12 | 310844.53 | 296661.58 | - | 0.1 | данные отсутствуют | данные отсутствуют | |
| 13 | 310842.15 | 296666.06 | - | 0.1 | данные отсутствуют | данные отсутствуют | |
| 14 | 310841.9 | 296666.87 | - | 0.1 | данные отсутствуют | данные отсутствуют | |
| 15 | 310838.11 | 296673.7 | - | 0.1 | данные отсутствуют | данные отсутствуют | |
| 16 | 310834.83 | 296679.59 | - | 0.1 | данные отсутствуют | данные отсутствуют | |
| 17 | 310833.42 | 296682.31 | - | 0.1 | данные отсутствуют | данные отсутствуют | |
| 18 | 310831.92 | 296685.31 | - | 0.1 | данные отсутствуют | данные отсутствуют | |
| 19 | 310828.3 | 296692.22 | - | 0.1 | данные отсутствуют | данные отсутствуют | |
| 20 | 310825.77 | 296696.91 | - | 0.1 | данные отсутствуют | данные отсутствуют | |
| 21 | 310823 | 296701.74 | - | 0.1 | данные отсутствуют | данные отсутствуют | |
| 22 | 310821.48 | 296704.44 | - | 0.1 | данные отсутствуют | данные отсутствуют | |
| 23 | 310819.56 | 296708.12 | - | 0.1 | данные отсутствуют | данные отсутствуют | |
| 24 | 310818.07 | 296710.67 | - | 0.1 | данные отсутствуют | данные отсутствуют | |
| 25 | 310816.04 | 296714.52 | - | 0.1 | данные отсутствуют | данные отсутствуют | |
| 26 | 310813.95 | 296718.22 | - | 0.1 | данные отсутствуют | данные отсутствуют | |
| 27 | 310811.5 | 296722.73 | - | 0.1 | данные отсутствуют | данные отсутствуют | |



ДОКУМЕНТ ПОДПИСАН
ЭЛЕКТРОННОЙ ПОДПИСЬЮ

Сертификат: 3094B7974B3CA8E1F07A347CFAD6FA78

Владелец: ФЕДЕРАЛЬНАЯ СЛУЖБА ГОСУДАРСТВЕННОЙ
РЕГИСТРАЦИИ, КАДАСТРА И КАРТОГРАФИИ
Действителен: с 17.05.2022 по 10.08.2023

полное наименование должности

инициалы, фамилия

| Сооружение | | | | | | | |
|---------------------------------------|-----------|-------------------------------|-------------------|-------------------|-----------------------|---------------------------|--|
| вид объекта недвижимости | | | | | | | |
| Лист № 88 раздела 5.1 | | Всего листов раздела 5.1: 112 | | Всего разделов: 4 | | Всего листов выписки: 116 | |
| 06.03.2023г. № КУВИ-001/2023-55287799 | | | | | | | |
| Кадастровый номер: | | | 05:02:000000:2864 | | | | |
| 28 | 310808.55 | 296728.62 | - | 0.1 | данные отсутствуют | данные отсутствуют | |
| 1 | 310891.96 | 297086.28 | - | 0.1 | данные отсутствуют | данные отсутствуют | |
| 2 | 310894.29 | 297081.57 | - | 0.1 | данные отсутствуют | данные отсутствуют | |
| 3 | 310896.57 | 297076.96 | - | 0.1 | данные отсутствуют | данные отсутствуют | |
| 4 | 310899.25 | 297071.69 | - | 0.1 | данные отсутствуют | данные отсутствуют | |
| 5 | 310901.85 | 297066.46 | - | 0.1 | данные отсутствуют | данные отсутствуют | |
| 6 | 310904.2 | 297061.44 | - | 0.1 | данные отсутствуют | данные отсутствуют | |
| 7 | 310907.05 | 297055.1 | - | 0.1 | данные отсутствуют | данные отсутствуют | |
| 8 | 310910.15 | 297048.17 | - | 0.1 | данные отсутствуют | данные отсутствуют | |
| 9 | 310912.95 | 297041.98 | - | 0.1 | данные отсутствуют | данные отсутствуют | |
| 10 | 310915.82 | 297035.88 | - | 0.1 | данные отсутствуют | данные отсутствуют | |
| 11 | 310917.94 | 297031.17 | - | 0.1 | данные отсутствуют | данные отсутствуют | |
| 12 | 310920.11 | 297026.36 | - | 0.1 | данные отсутствуют | данные отсутствуют | |
| 13 | 310922.69 | 297020.59 | - | 0.1 | данные отсутствуют | данные отсутствуют | |
| 14 | 310924.92 | 297015.53 | - | 0.1 | данные отсутствуют | данные отсутствуют | |
| 15 | 310927.62 | 297009.27 | - | 0.1 | данные отсутствуют | данные отсутствуют | |
| 16 | 310932.36 | 296999.12 | - | 0.1 | данные отсутствуют | данные отсутствуют | |



ДОКУМЕНТ ПОДПИСАН
ЭЛЕКТРОННОЙ ПОДПИСЬЮ

Сертификат: 3094B7974B3CA8E1F07A347CFAD6FA78

Владелец: ФЕДЕРАЛЬНАЯ СЛУЖБА ГОСУДАРСТВЕННОЙ
РЕГИСТРАЦИИ, КАДАСТРА И КАРТОГРАФИИ
Действителен: с 17.05.2022 по 10.08.2023

полное наименование должности

инициалы, фамилия

| Сооружение | | | | | | | |
|---------------------------------------|-----------|-------------------------------|-------------------|-------------------|-----------------------|---------------------------|--|
| вид объекта недвижимости | | | | | | | |
| Лист № 89 раздела 5.1 | | Всего листов раздела 5.1: 112 | | Всего разделов: 4 | | Всего листов выписки: 116 | |
| 06.03.2023г. № КУВИ-001/2023-55287799 | | | | | | | |
| Кадастровый номер: | | | 05:02:000000:2864 | | | | |
| 17 | 310935.77 | 296992.47 | - | 0.1 | данные отсутствуют | данные отсутствуют | |
| 18 | 310938.99 | 296986.12 | - | 0.1 | данные отсутствуют | данные отсутствуют | |
| 19 | 310941.89 | 296980.01 | - | 0.1 | данные отсутствуют | данные отсутствуют | |
| 20 | 310944.98 | 296973.69 | - | 0.1 | данные отсутствуют | данные отсутствуют | |
| 21 | 310947.86 | 296968.09 | - | 0.1 | данные отсутствуют | данные отсутствуют | |
| 22 | 310950.36 | 296963.03 | - | 0.1 | данные отсутствуют | данные отсутствуют | |
| 23 | 310954.69 | 296953.71 | - | 0.1 | данные отсутствуют | данные отсутствуют | |
| 24 | 310958.86 | 296944.59 | - | 0.1 | данные отсутствуют | данные отсутствуют | |
| 25 | 310964.18 | 296933.09 | - | 0.1 | данные отсутствуют | данные отсутствуют | |
| 26 | 310966.28 | 296928.64 | - | 0.1 | данные отсутствуют | данные отсутствуют | |
| 27 | 310968.92 | 296923.18 | - | 0.1 | данные отсутствуют | данные отсутствуют | |
| 28 | 310971.95 | 296916.85 | - | 0.1 | данные отсутствуют | данные отсутствуют | |
| 29 | 310974.45 | 296911.28 | - | 0.1 | данные отсутствуют | данные отсутствуют | |
| 30 | 310976.07 | 296907.34 | - | 0.1 | данные отсутствуют | данные отсутствуют | |
| 31 | 310976.72 | 296905.96 | - | 0.1 | данные отсутствуют | данные отсутствуют | |
| 32 | 310979.38 | 296900.1 | - | 0.1 | данные отсутствуют | данные отсутствуют | |
| 33 | 310983.21 | 296892.23 | - | 0.1 | данные отсутствуют | данные отсутствуют | |



ДОКУМЕНТ ПОДПИСАН
ЭЛЕКТРОННОЙ ПОДПИСЬЮ

Сертификат: 3094B7974B3CA8E1F07A347CFAD6FA78

Владелец: ФЕДЕРАЛЬНАЯ СЛУЖБА ГОСУДАРСТВЕННОЙ
РЕГИСТРАЦИИ, КАДАСТРА И КАРТОГРАФИИ
Действителен: с 17.05.2022 по 10.08.2023

полное наименование должности

инициалы, фамилия

| Сооружение | | | | | | | |
|---------------------------------------|-----------|-------------------------------|-------------------|-------------------|-----------------------|---------------------------|--|
| вид объекта недвижимости | | | | | | | |
| Лист № 90 раздела 5.1 | | Всего листов раздела 5.1: 112 | | Всего разделов: 4 | | Всего листов выписки: 116 | |
| 06.03.2023г. № КУВИ-001/2023-55287799 | | | | | | | |
| Кадастровый номер: | | | 05:02:000000:2864 | | | | |
| 34 | 310989.33 | 296880.74 | - | 0.1 | данные отсутствуют | данные отсутствуют | |
| 35 | 310991.75 | 296876.41 | - | 0.1 | данные отсутствуют | данные отсутствуют | |
| 36 | 310995.44 | 296869.75 | - | 0.1 | данные отсутствуют | данные отсутствуют | |
| 37 | 310999.32 | 296862.81 | - | 0.1 | данные отсутствуют | данные отсутствуют | |
| 38 | 311002.95 | 296856.38 | - | 0.1 | данные отсутствуют | данные отсутствуют | |
| 39 | 311006.37 | 296851.04 | - | 0.1 | данные отсутствуют | данные отсутствуют | |
| 40 | 311008.94 | 296846.75 | - | 0.1 | данные отсутствуют | данные отсутствуют | |
| 41 | 311012.1 | 296841.5 | - | 0.1 | данные отсутствуют | данные отсутствуют | |
| 42 | 311015.2 | 296836.53 | - | 0.1 | данные отсутствуют | данные отсутствуют | |
| 43 | 311022.07 | 296826.18 | - | 0.1 | данные отсутствуют | данные отсутствуют | |
| 44 | 311025.42 | 296821.1 | - | 0.1 | данные отсутствуют | данные отсутствуют | |
| 45 | 311029.05 | 296815.29 | - | 0.1 | данные отсутствуют | данные отсутствуют | |
| 46 | 311032.12 | 296810.12 | - | 0.1 | данные отсутствуют | данные отсутствуют | |
| 47 | 311035.24 | 296804.79 | - | 0.1 | данные отсутствуют | данные отсутствуют | |
| 48 | 311038.96 | 296798.6 | - | 0.1 | данные отсутствуют | данные отсутствуют | |
| 49 | 311042.06 | 296792.64 | - | 0.1 | данные отсутствуют | данные отсутствуют | |
| 50 | 311044.33 | 296788.38 | - | 0.1 | данные отсутствуют | данные отсутствуют | |



ДОКУМЕНТ ПОДПИСАН
ЭЛЕКТРОННОЙ ПОДПИСЬЮ

Сертификат: 3094B7974B3CA8E1F07A347CFAD6FA78

Владелец: ФЕДЕРАЛЬНАЯ СЛУЖБА ГОСУДАРСТВЕННОЙ
РЕГИСТРАЦИИ, КАДАСТРА И КАРТОГРАФИИ
Действителен: с 17.05.2022 по 10.08.2023

полное наименование должности

инициалы, фамилия

| Сооружение | | | | | | | |
|---------------------------------------|-----------|-------------------------------|-------------------|-------------------|-----------------------|---------------------------|--|
| вид объекта недвижимости | | | | | | | |
| Лист № 91 раздела 5.1 | | Всего листов раздела 5.1: 112 | | Всего разделов: 4 | | Всего листов выписки: 116 | |
| 06.03.2023г. № КУВИ-001/2023-55287799 | | | | | | | |
| Кадастровый номер: | | | 05:02:000000:2864 | | | | |
| 51 | 311048.31 | 296780.77 | - | 0.1 | данные отсутствуют | данные отсутствуют | |
| 52 | 311051.54 | 296774.77 | - | 0.1 | данные отсутствуют | данные отсутствуют | |
| 53 | 311054.52 | 296769.38 | - | 0.1 | данные отсутствуют | данные отсутствуют | |
| 54 | 311057.85 | 296763.24 | - | 0.1 | данные отсутствуют | данные отсутствуют | |
| 55 | 311060.49 | 296758.53 | - | 0.1 | данные отсутствуют | данные отсутствуют | |
| 56 | 311066.42 | 296746.83 | - | 0.1 | данные отсутствуют | данные отсутствуют | |
| 57 | 311069.8 | 296740.58 | - | 0.1 | данные отсутствуют | данные отсутствуют | |
| 58 | 311073.19 | 296734.27 | - | 0.1 | данные отсутствуют | данные отсутствуют | |
| 59 | 311076.44 | 296728.34 | - | 0.1 | данные отсутствуют | данные отсутствуют | |
| 60 | 311079.81 | 296721.93 | - | 0.1 | данные отсутствуют | данные отсутствуют | |
| 61 | 311082.71 | 296716.65 | - | 0.1 | данные отсутствуют | данные отсутствуют | |
| 62 | 311087.13 | 296708.8 | - | 0.1 | данные отсутствуют | данные отсутствуют | |
| 1 | 310893.51 | 297117.75 | - | 0.1 | данные отсутствуют | данные отсутствуют | |
| 2 | 310894.02 | 297116.87 | - | 0.1 | данные отсутствуют | данные отсутствуют | |
| 3 | 310896.55 | 297111.89 | - | 0.1 | данные отсутствуют | данные отсутствуют | |
| 4 | 310898.72 | 297107.5 | - | 0.1 | данные отсутствуют | данные отсутствуют | |
| 5 | 310901.83 | 297101.31 | - | 0.1 | данные отсутствуют | данные отсутствуют | |



ДОКУМЕНТ ПОДПИСАН
ЭЛЕКТРОННОЙ ПОДПИСЬЮ

Сертификат: 3094B7974B3CA8E1F07A347CFAD6FA78

Владелец: ФЕДЕРАЛЬНАЯ СЛУЖБА ГОСУДАРСТВЕННОЙ
РЕГИСТРАЦИИ, КАДАСТРА И КАРТОГРАФИИ
Действителен: с 17.05.2022 по 10.08.2023

полное наименование должности

инициалы, фамилия

| Сооружение | | | | | | | |
|---------------------------------------|-----------|-------------------------------|-------------------|-------------------|-----------------------|---------------------------|--|
| вид объекта недвижимости | | | | | | | |
| Лист № 92 раздела 5.1 | | Всего листов раздела 5.1: 112 | | Всего разделов: 4 | | Всего листов выписки: 116 | |
| 06.03.2023г. № КУВИ-001/2023-55287799 | | | | | | | |
| Кадастровый номер: | | | 05:02:000000:2864 | | | | |
| 6 | 310904.47 | 297096.23 | - | 0.1 | данные отсутствуют | данные отсутствуют | |
| 7 | 310906.77 | 297090.96 | - | 0.1 | данные отсутствуют | данные отсутствуют | |
| 8 | 310903.42 | 297089.35 | - | 0.1 | данные отсутствуют | данные отсутствуют | |
| 9 | 310896.52 | 297085.75 | - | 0.1 | данные отсутствуют | данные отсутствуют | |
| 10 | 310893.1 | 297083.97 | - | 0.1 | данные отсутствуют | данные отсутствуют | |
| 1 | 311084.66 | 296707 | - | 0.1 | данные отсутствуют | данные отсутствуют | |
| 2 | 311094.22 | 296693.55 | - | 0.1 | данные отсутствуют | данные отсутствуют | |
| 3 | 311096.75 | 296689.7 | - | 0.1 | данные отсутствуют | данные отсутствуют | |
| 4 | 311100.09 | 296683.94 | - | 0.1 | данные отсутствуют | данные отсутствуют | |
| 5 | 311103.5 | 296677.88 | - | 0.1 | данные отсутствуют | данные отсутствуют | |
| 6 | 311106.83 | 296671.99 | - | 0.1 | данные отсутствуют | данные отсутствуют | |
| 7 | 311110.15 | 296665.83 | - | 0.1 | данные отсутствуют | данные отсутствуют | |
| 8 | 311113.48 | 296659.58 | - | 0.1 | данные отсутствуют | данные отсутствуют | |
| 9 | 311116.59 | 296653.18 | - | 0.1 | данные отсутствуют | данные отсутствуют | |
| 10 | 311120.6 | 296645.47 | - | 0.1 | данные отсутствуют | данные отсутствуют | |
| 11 | 311124.5 | 296639.08 | - | 0.1 | данные отсутствуют | данные отсутствуют | |
| 12 | 311128.11 | 296632.91 | - | 0.1 | данные отсутствуют | данные отсутствуют | |



ДОКУМЕНТ ПОДПИСАН
ЭЛЕКТРОННОЙ ПОДПИСЬЮ

Сертификат: 3094B7974B3CA8E1F07A347CFAD6FA78

Владелец: ФЕДЕРАЛЬНАЯ СЛУЖБА ГОСУДАРСТВЕННОЙ
РЕГИСТРАЦИИ, КАДАСТРА И КАРТОГРАФИИ
Действителен: с 17.05.2022 по 10.08.2023

полное наименование должности

инициалы, фамилия

| Сооружение | | | | | | | |
|---------------------------------------|-----------|-------------------------------|-------------------|-------------------|-----------------------|---------------------------|--|
| вид объекта недвижимости | | | | | | | |
| Лист № 93 раздела 5.1 | | Всего листов раздела 5.1: 112 | | Всего разделов: 4 | | Всего листов выписки: 116 | |
| 06.03.2023г. № КУВИ-001/2023-55287799 | | | | | | | |
| Кадастровый номер: | | | 05:02:000000:2864 | | | | |
| 13 | 311131.83 | 296626.72 | - | 0.1 | данные отсутствуют | данные отсутствуют | |
| 14 | 311135.26 | 296621.06 | - | 0.1 | данные отсутствуют | данные отсутствуют | |
| 15 | 311138.79 | 296614.75 | - | 0.1 | данные отсутствуют | данные отсутствуют | |
| 16 | 311141.67 | 296609.84 | - | 0.1 | данные отсутствуют | данные отсутствуют | |
| 17 | 311145.3 | 296603.52 | - | 0.1 | данные отсутствуют | данные отсутствуют | |
| 18 | 311148.77 | 296597.72 | - | 0.1 | данные отсутствуют | данные отсутствуют | |
| 19 | 311151.32 | 296593.06 | - | 0.1 | данные отсутствуют | данные отсутствуют | |
| 20 | 311153.75 | 296588.34 | - | 0.1 | данные отсутствуют | данные отсутствуют | |
| 21 | 311157.05 | 296582.37 | - | 0.1 | данные отсутствуют | данные отсутствуют | |
| 22 | 311160.48 | 296576.31 | - | 0.1 | данные отсутствуют | данные отсутствуют | |
| 23 | 311163.77 | 296570.23 | - | 0.1 | данные отсутствуют | данные отсутствуют | |
| 24 | 311166.76 | 296565.03 | - | 0.1 | данные отсутствуют | данные отсутствуют | |
| 25 | 311170.44 | 296558.53 | - | 0.1 | данные отсутствуют | данные отсутствуют | |
| 26 | 311173.86 | 296552.52 | - | 0.1 | данные отсутствуют | данные отсутствуют | |
| 27 | 311176.99 | 296546.78 | - | 0.1 | данные отсутствуют | данные отсутствуют | |
| 28 | 311180.27 | 296540.77 | - | 0.1 | данные отсутствуют | данные отсутствуют | |
| 29 | 311183.65 | 296534.53 | - | 0.1 | данные отсутствуют | данные отсутствуют | |



ДОКУМЕНТ ПОДПИСАН
ЭЛЕКТРОННОЙ ПОДПИСЬЮ

Сертификат: 3094B7974B3CA8E1F07A347CFAD6FA78

Владелец: ФЕДЕРАЛЬНАЯ СЛУЖБА ГОСУДАРСТВЕННОЙ
РЕГИСТРАЦИИ, КАДАСТРА И КАРТОГРАФИИ
Действителен: с 17.05.2022 по 10.08.2023

полное наименование должности

инициалы, фамилия

| Сооружение | | | | | | | |
|---------------------------------------|-----------|-------------------------------|-------------------|-------------------|-----------------------|---------------------------|--|
| вид объекта недвижимости | | | | | | | |
| Лист № 94 раздела 5.1 | | Всего листов раздела 5.1: 112 | | Всего разделов: 4 | | Всего листов выписки: 116 | |
| 06.03.2023г. № КУВИ-001/2023-55287799 | | | | | | | |
| Кадастровый номер: | | | 05:02:000000:2864 | | | | |
| 30 | 311187.23 | 296528.19 | - | 0.1 | данные отсутствуют | данные отсутствуют | |
| 31 | 311190.55 | 296522.39 | - | 0.1 | данные отсутствуют | данные отсутствуют | |
| 32 | 311193.88 | 296516.39 | - | 0.1 | данные отсутствуют | данные отсутствуют | |
| 33 | 311197.37 | 296509.91 | - | 0.1 | данные отсутствуют | данные отсутствуют | |
| 34 | 311200.73 | 296503.86 | - | 0.1 | данные отсутствуют | данные отсутствуют | |
| 35 | 311204.09 | 296497.97 | - | 0.1 | данные отсутствуют | данные отсутствуют | |
| 36 | 311207.58 | 296491.84 | - | 0.1 | данные отсутствуют | данные отсутствуют | |
| 37 | 311211.11 | 296485.94 | - | 0.1 | данные отсутствуют | данные отсутствуют | |
| 38 | 311212.86 | 296482.55 | - | 0.1 | данные отсутствуют | данные отсутствуют | |
| 39 | 311215.35 | 296478.86 | - | 0.1 | данные отсутствуют | данные отсутствуют | |
| 40 | 311217.88 | 296474.74 | - | 0.1 | данные отсутствуют | данные отсутствуют | |
| 41 | 311220.69 | 296469.32 | - | 0.1 | данные отсутствуют | данные отсутствуют | |
| 1 | 310903.7 | 296558.22 | - | 0.1 | данные отсутствуют | данные отсутствуют | |
| 2 | 310905.85 | 296554.5 | - | 0.1 | данные отсутствуют | данные отсутствуют | |
| 3 | 310909.91 | 296548.07 | - | 0.1 | данные отсутствуют | данные отсутствуют | |
| 4 | 310918.71 | 296533.23 | - | 0.1 | данные отсутствуют | данные отсутствуют | |
| 5 | 310922.16 | 296526.84 | - | 0.1 | данные отсутствуют | данные отсутствуют | |



ДОКУМЕНТ ПОДПИСАН
ЭЛЕКТРОННОЙ ПОДПИСЬЮ

Сертификат: 3094B7974B3CA8E1F07A347CFAD6FA78

Владелец: ФЕДЕРАЛЬНАЯ СЛУЖБА ГОСУДАРСТВЕННОЙ
РЕГИСТРАЦИИ, КАДАСТРА И КАРТОГРАФИИ
Действителен: с 17.05.2022 по 10.08.2023

полное наименование должности

инициалы, фамилия

| Сооружение | | | | | | | |
|---------------------------------------|-----------|-------------------------------|-------------------|-------------------|-----------------------|---------------------------|--|
| вид объекта недвижимости | | | | | | | |
| Лист № 95 раздела 5.1 | | Всего листов раздела 5.1: 112 | | Всего разделов: 4 | | Всего листов выписки: 116 | |
| 06.03.2023г. № КУВИ-001/2023-55287799 | | | | | | | |
| Кадастровый номер: | | | 05:02:000000:2864 | | | | |
| 6 | 310925.18 | 296521.5 | - | 0.1 | данные отсутствуют | данные отсутствуют | |
| 7 | 310929.19 | 296514.21 | - | 0.1 | данные отсутствуют | данные отсутствуют | |
| 8 | 310932.4 | 296508.89 | - | 0.1 | данные отсутствуют | данные отсутствуют | |
| 9 | 310935.76 | 296503.22 | - | 0.1 | данные отсутствуют | данные отсутствуют | |
| 10 | 310939.28 | 296497.18 | - | 0.1 | данные отсутствуют | данные отсутствуют | |
| 11 | 310942.34 | 296491.57 | - | 0.1 | данные отсутствуют | данные отсутствуют | |
| 12 | 310945.57 | 296485.89 | - | 0.1 | данные отсутствуют | данные отсутствуют | |
| 13 | 310952.5 | 296473.57 | - | 0.1 | данные отсутствуют | данные отсутствуют | |
| 14 | 310956.08 | 296467.36 | - | 0.1 | данные отсутствуют | данные отсутствуют | |
| 15 | 310959.42 | 296461.58 | - | 0.1 | данные отсутствуют | данные отсутствуют | |
| 16 | 310962.95 | 296455.46 | - | 0.1 | данные отсутствуют | данные отсутствуют | |
| 17 | 310966.74 | 296448.95 | - | 0.1 | данные отсутствуют | данные отсутствуют | |
| 18 | 310968.91 | 296445.03 | - | 0.1 | данные отсутствуют | данные отсутствуют | |
| 19 | 310972.93 | 296437.8 | - | 0.1 | данные отсутствуют | данные отсутствуют | |
| 20 | 310976.73 | 296431.19 | - | 0.1 | данные отсутствуют | данные отсутствуют | |
| 21 | 310979.43 | 296426.44 | - | 0.1 | данные отсутствуют | данные отсутствуют | |
| 22 | 310985.51 | 296416.24 | - | 0.1 | данные отсутствуют | данные отсутствуют | |



ДОКУМЕНТ ПОДПИСАН
ЭЛЕКТРОННОЙ ПОДПИСЬЮ

Сертификат: 3094B7974B3CA8E1F07A347CFAD6FA78

Владелец: ФЕДЕРАЛЬНАЯ СЛУЖБА ГОСУДАРСТВЕННОЙ
РЕГИСТРАЦИИ, КАДАСТРА И КАРТОГРАФИИ
Действителен: с 17.05.2022 по 10.08.2023

полное наименование должности

инициалы, фамилия

| Сооружение | | | | | | | |
|---------------------------------------|-----------|-------------------------------|-------------------|-------------------|-----------------------|---------------------------|--|
| вид объекта недвижимости | | | | | | | |
| Лист № 96 раздела 5.1 | | Всего листов раздела 5.1: 112 | | Всего разделов: 4 | | Всего листов выписки: 116 | |
| 06.03.2023г. № КУВИ-001/2023-55287799 | | | | | | | |
| Кадастровый номер: | | | 05:02:000000:2864 | | | | |
| 23 | 310992.58 | 296404.25 | - | 0.1 | данные отсутствуют | данные отсутствуют | |
| 24 | 310995.97 | 296398.22 | - | 0.1 | данные отсутствуют | данные отсутствуют | |
| 25 | 310999.67 | 296392.08 | - | 0.1 | данные отсутствуют | данные отсутствуют | |
| 26 | 311003.16 | 296386.24 | - | 0.1 | данные отсутствуют | данные отсутствуют | |
| 27 | 311006.76 | 296380.38 | - | 0.1 | данные отсутствуют | данные отсутствуют | |
| 28 | 311010.1 | 296374.63 | - | 0.1 | данные отсутствуют | данные отсутствуют | |
| 29 | 311013.85 | 296368.15 | - | 0.1 | данные отсутствуют | данные отсутствуют | |
| 30 | 311019.74 | 296357.97 | - | 0.1 | данные отсутствуют | данные отсутствуют | |
| 31 | 311023.69 | 296351.52 | - | 0.1 | данные отсутствуют | данные отсутствуют | |
| 32 | 311026.8 | 296345.99 | - | 0.1 | данные отсутствуют | данные отсутствуют | |
| 33 | 311029.94 | 296340.4 | - | 0.1 | данные отсутствуют | данные отсутствуют | |
| 34 | 311032.51 | 296335.93 | - | 0.1 | данные отсутствуют | данные отсутствуют | |
| 35 | 311034.71 | 296332.18 | - | 0.1 | данные отсутствуют | данные отсутствуют | |
| 36 | 311039.65 | 296323.79 | - | 0.1 | данные отсутствуют | данные отсутствуют | |
| 37 | 311042.7 | 296318.77 | - | 0.1 | данные отсутствуют | данные отсутствуют | |
| 38 | 311044.47 | 296315.68 | - | 0.1 | данные отсутствуют | данные отсутствуют | |
| 39 | 311050.53 | 296305.25 | - | 0.1 | данные отсутствуют | данные отсутствуют | |



ДОКУМЕНТ ПОДПИСАН
ЭЛЕКТРОННОЙ ПОДПИСЬЮ

Сертификат: 3094B7974B3CA8E1F07A347CFAD6FA78

Владелец: ФЕДЕРАЛЬНАЯ СЛУЖБА ГОСУДАРСТВЕННОЙ
РЕГИСТРАЦИИ, КАДАСТРА И КАРТОГРАФИИ
Действителен: с 17.05.2022 по 10.08.2023

полное наименование должности

инициалы, фамилия

| Сооружение | | | | | | | |
|---------------------------------------|-----------|-------------------------------|-------------------|-------------------|-----------------------|---------------------------|--|
| вид объекта недвижимости | | | | | | | |
| Лист № 97 раздела 5.1 | | Всего листов раздела 5.1: 112 | | Всего разделов: 4 | | Всего листов выписки: 116 | |
| 06.03.2023г. № КУВИ-001/2023-55287799 | | | | | | | |
| Кадастровый номер: | | | 05:02:000000:2864 | | | | |
| 40 | 311054.12 | 296298.78 | - | 0.1 | данные отсутствуют | данные отсутствуют | |
| 41 | 311059.85 | 296289.1 | - | 0.1 | данные отсутствуют | данные отсутствуют | |
| 42 | 311062.83 | 296284.29 | - | 0.1 | данные отсутствуют | данные отсутствуют | |
| 43 | 311066.21 | 296278.5 | - | 0.1 | данные отсутствуют | данные отсутствуют | |
| 44 | 311070.12 | 296271.95 | - | 0.1 | данные отсутствуют | данные отсутствуют | |
| 45 | 311073.52 | 296266.13 | - | 0.1 | данные отсутствуют | данные отсутствуют | |
| 46 | 311076.58 | 296261.15 | - | 0.1 | данные отсутствуют | данные отсутствуют | |
| 47 | 311079.93 | 296255.69 | - | 0.1 | данные отсутствуют | данные отсутствуют | |
| 48 | 311086.68 | 296244.07 | - | 0.1 | данные отсутствуют | данные отсутствуют | |
| 49 | 311092.96 | 296233.21 | - | 0.1 | данные отсутствуют | данные отсутствуют | |
| 50 | 311096.1 | 296227.42 | - | 0.1 | данные отсутствуют | данные отсутствуют | |
| 51 | 311102.78 | 296215.73 | - | 0.1 | данные отсутствуют | данные отсутствуют | |
| 52 | 311105.49 | 296211.3 | - | 0.1 | данные отсутствуют | данные отсутствуют | |
| 53 | 311109.19 | 296205.02 | - | 0.1 | данные отсутствуют | данные отсутствуют | |
| 54 | 311113.28 | 296197.97 | - | 0.1 | данные отсутствуют | данные отсутствуют | |
| 55 | 311116.52 | 296192.35 | - | 0.1 | данные отсутствуют | данные отсутствуют | |
| 56 | 311119.87 | 296186.13 | - | 0.1 | данные отсутствуют | данные отсутствуют | |



ДОКУМЕНТ ПОДПИСАН
ЭЛЕКТРОННОЙ ПОДПИСЬЮ

Сертификат: 3094B7974B3CA8E1F07A347CFAD6FA78

Владелец: ФЕДЕРАЛЬНАЯ СЛУЖБА ГОСУДАРСТВЕННОЙ
РЕГИСТРАЦИИ, КАДАСТРА И КАРТОГРАФИИ
Действителен: с 17.05.2022 по 10.08.2023

полное наименование должности

инициалы, фамилия

| Сооружение | | | | | | | |
|---------------------------------------|-----------|-------------------------------|-------------------|-------------------|-----------------------|---------------------------|--|
| вид объекта недвижимости | | | | | | | |
| Лист № 98 раздела 5.1 | | Всего листов раздела 5.1: 112 | | Всего разделов: 4 | | Всего листов выписки: 116 | |
| 06.03.2023г. № КУВИ-001/2023-55287799 | | | | | | | |
| Кадастровый номер: | | | 05:02:000000:2864 | | | | |
| 57 | 311123.47 | 296179.89 | - | 0.1 | данные отсутствуют | данные отсутствуют | |
| 58 | 311126.72 | 296174.25 | - | 0.1 | данные отсутствуют | данные отсутствуют | |
| 59 | 311129.82 | 296169.04 | - | 0.1 | данные отсутствуют | данные отсутствуют | |
| 60 | 311133.12 | 296163.51 | - | 0.1 | данные отсутствуют | данные отсутствуют | |
| 61 | 311135.98 | 296158.73 | - | 0.1 | данные отсутствуют | данные отсутствуют | |
| 62 | 311139.1 | 296153.44 | - | 0.1 | данные отсутствуют | данные отсутствуют | |
| 63 | 311142.43 | 296147.93 | - | 0.1 | данные отсутствуют | данные отсутствуют | |
| 64 | 311145.63 | 296142.41 | - | 0.1 | данные отсутствуют | данные отсутствуют | |
| 65 | 311151.69 | 296131.45 | - | 0.1 | данные отсутствуют | данные отсутствуют | |
| 66 | 311154.64 | 296126.07 | - | 0.1 | данные отсутствуют | данные отсутствуют | |
| 67 | 311157.86 | 296120.11 | - | 0.1 | данные отсутствуют | данные отсутствуют | |
| 68 | 311160.56 | 296115.17 | - | 0.1 | данные отсутствуют | данные отсутствуют | |
| 69 | 311163.59 | 296109.82 | - | 0.1 | данные отсутствуют | данные отсутствуют | |
| 70 | 311166.74 | 296104.35 | - | 0.1 | данные отсутствуют | данные отсутствуют | |
| 71 | 311170.18 | 296097.96 | - | 0.1 | данные отсутствуют | данные отсутствуют | |
| 72 | 311173.22 | 296092.67 | - | 0.1 | данные отсутствуют | данные отсутствуют | |
| 73 | 311176.53 | 296087.2 | - | 0.1 | данные отсутствуют | данные отсутствуют | |



ДОКУМЕНТ ПОДПИСАН
ЭЛЕКТРОННОЙ ПОДПИСЬЮ

Сертификат: 3094B7974B3CA8E1F07A347CFAD6FA78

Владелец: ФЕДЕРАЛЬНАЯ СЛУЖБА ГОСУДАРСТВЕННОЙ
РЕГИСТРАЦИИ, КАДАСТРА И КАРТОГРАФИИ
Действителен: с 17.05.2022 по 10.08.2023

полное наименование должности

инициалы, фамилия

| Сооружение | | | | | | | |
|---------------------------------------|-----------|-------------------------------|-------------------|-------------------|-----------------------|---------------------------|--|
| вид объекта недвижимости | | | | | | | |
| Лист № 99 раздела 5.1 | | Всего листов раздела 5.1: 112 | | Всего разделов: 4 | | Всего листов выписки: 116 | |
| 06.03.2023г. № КУВИ-001/2023-55287799 | | | | | | | |
| Кадастровый номер: | | | 05:02:000000:2864 | | | | |
| 74 | 311179.42 | 296082.24 | - | 0.1 | данные отсутствуют | данные отсутствуют | |
| 75 | 311182.37 | 296077.22 | - | 0.1 | данные отсутствуют | данные отсутствуют | |
| 76 | 311185.26 | 296071.96 | - | 0.1 | данные отсутствуют | данные отсутствуют | |
| 77 | 311187.95 | 296067.06 | - | 0.1 | данные отсутствуют | данные отсутствуют | |
| 78 | 311191.15 | 296061.19 | - | 0.1 | данные отсутствуют | данные отсутствуют | |
| 79 | 311194.42 | 296055.49 | - | 0.1 | данные отсутствуют | данные отсутствуют | |
| 80 | 311197.56 | 296050.16 | - | 0.1 | данные отсутствуют | данные отсутствуют | |
| 81 | 311198.95 | 296047.66 | - | 0.1 | данные отсутствуют | данные отсутствуют | |
| 82 | 311198.45 | 296047.16 | - | 0.1 | данные отсутствуют | данные отсутствуют | |
| 83 | 311200.89 | 296043.13 | - | 0.1 | данные отсутствуют | данные отсутствуют | |
| 84 | 311207.21 | 296032.7 | - | 0.1 | данные отсутствуют | данные отсутствуют | |
| 85 | 311208.95 | 296030.15 | - | 0.1 | данные отсутствуют | данные отсутствуют | |
| 86 | 311210.74 | 296031.26 | - | 0.1 | данные отсутствуют | данные отсутствуют | |
| 87 | 311212.64 | 296028.06 | - | 0.1 | данные отсутствуют | данные отсутствуют | |
| 88 | 311212.94 | 296028.25 | - | 0.1 | данные отсутствуют | данные отсутствуют | |
| 89 | 311213.6 | 296027.12 | - | 0.1 | данные отсутствуют | данные отсутствуют | |
| 90 | 311218.87 | 296017.99 | - | 0.1 | данные отсутствуют | данные отсутствуют | |



ДОКУМЕНТ ПОДПИСАН
ЭЛЕКТРОННОЙ ПОДПИСЬЮ

Сертификат: 3094B7974B3CA8E1F07A347CFAD6FA78

Владелец: ФЕДЕРАЛЬНАЯ СЛУЖБА ГОСУДАРСТВЕННОЙ
РЕГИСТРАЦИИ, КАДАСТРА И КАРТОГРАФИИ
Действителен: с 17.05.2022 по 10.08.2023

полное наименование должности

инициалы, фамилия

| Сооружение | | | | | | | |
|---------------------------------------|-----------|-------------------------------|-------------------|-------------------|-----------------------|---------------------------|--|
| вид объекта недвижимости | | | | | | | |
| Лист № 100 раздела 5.1 | | Всего листов раздела 5.1: 112 | | Всего разделов: 4 | | Всего листов выписки: 116 | |
| 06.03.2023г. № КУВИ-001/2023-55287799 | | | | | | | |
| Кадастровый номер: | | | 05:02:000000:2864 | | | | |
| 91 | 311221.67 | 296013.06 | - | 0.1 | данные отсутствуют | данные отсутствуют | |
| 92 | 311224.28 | 296008.34 | - | 0.1 | данные отсутствуют | данные отсутствуют | |
| 93 | 311227.64 | 296002.59 | - | 0.1 | данные отсутствуют | данные отсутствуют | |
| 94 | 311230.92 | 295996.97 | - | 0.1 | данные отсутствуют | данные отсутствуют | |
| 95 | 311234.21 | 295991.44 | - | 0.1 | данные отсутствуют | данные отсутствуют | |
| 96 | 311237.57 | 295985.89 | - | 0.1 | данные отсутствуют | данные отсутствуют | |
| 97 | 311240.91 | 295980.24 | - | 0.1 | данные отсутствуют | данные отсутствуют | |
| 98 | 311244.28 | 295974.49 | - | 0.1 | данные отсутствуют | данные отсутствуют | |
| 99 | 311247.61 | 295968.52 | - | 0.1 | данные отсутствуют | данные отсутствуют | |
| 100 | 311250.92 | 295962.73 | - | 0.1 | данные отсутствуют | данные отсутствуют | |
| 101 | 311254.02 | 295957.27 | - | 0.1 | данные отсутствуют | данные отсутствуют | |
| 102 | 311257.54 | 295951.27 | - | 0.1 | данные отсутствуют | данные отсутствуют | |
| 103 | 311260.78 | 295945.7 | - | 0.1 | данные отсутствуют | данные отсутствуют | |
| 104 | 311263.99 | 295940.18 | - | 0.1 | данные отсутствуют | данные отсутствуют | |
| 105 | 311267.16 | 295934.67 | - | 0.1 | данные отсутствуют | данные отсутствуют | |
| 106 | 311270.79 | 295928.09 | - | 0.1 | данные отсутствуют | данные отсутствуют | |
| 107 | 311276.38 | 295918.2 | - | 0.1 | данные отсутствуют | данные отсутствуют | |



ДОКУМЕНТ ПОДПИСАН
ЭЛЕКТРОННОЙ ПОДПИСЬЮ

Сертификат: 3094B7974B3CA8E1F07A347CFAD6FA78

Владелец: ФЕДЕРАЛЬНАЯ СЛУЖБА ГОСУДАРСТВЕННОЙ
РЕГИСТРАЦИИ, КАДАСТРА И КАРТОГРАФИИ
Действителен: с 17.05.2022 по 10.08.2023

полное наименование должности

инициалы, фамилия

| Сооружение | | | | | | | |
|---------------------------------------|-----------|-------------------------------|-------------------|-------------------|-----------------------|---------------------------|--|
| вид объекта недвижимости | | | | | | | |
| Лист № 101 раздела 5.1 | | Всего листов раздела 5.1: 112 | | Всего разделов: 4 | | Всего листов выписки: 116 | |
| 06.03.2023г. № КУВИ-001/2023-55287799 | | | | | | | |
| Кадастровый номер: | | | 05:02:000000:2864 | | | | |
| 108 | 311277.91 | 295915.45 | - | 0.1 | данные отсутствуют | данные отсутствуют | |
| 109 | 311283.04 | 295906.1 | - | 0.1 | данные отсутствуют | данные отсутствуют | |
| 110 | 311285.45 | 295901.66 | - | 0.1 | данные отсутствуют | данные отсутствуют | |
| 111 | 311290.88 | 295891.97 | - | 0.1 | данные отсутствуют | данные отсутствуют | |
| 112 | 311294.31 | 295886.33 | - | 0.1 | данные отсутствуют | данные отсутствуют | |
| 113 | 311297.16 | 295881.76 | - | 0.1 | данные отсутствуют | данные отсутствуют | |
| 114 | 311300.56 | 295875.73 | - | 0.1 | данные отсутствуют | данные отсутствуют | |
| 115 | 311303.92 | 295869.6 | - | 0.1 | данные отсутствуют | данные отсутствуют | |
| 116 | 311307.33 | 295863.76 | - | 0.1 | данные отсутствуют | данные отсутствуют | |
| 117 | 311310.67 | 295857.77 | - | 0.1 | данные отсутствуют | данные отсутствуют | |
| 118 | 311313.56 | 295852.53 | - | 0.1 | данные отсутствуют | данные отсутствуют | |
| 119 | 311316.31 | 295847.61 | - | 0.1 | данные отсутствуют | данные отсутствуют | |
| 120 | 311319.37 | 295842.23 | - | 0.1 | данные отсутствуют | данные отсутствуют | |
| 121 | 311322.84 | 295836.28 | - | 0.1 | данные отсутствуют | данные отсутствуют | |
| 122 | 311326.58 | 295829.9 | - | 0.1 | данные отсутствуют | данные отсутствуют | |
| 123 | 311329.63 | 295824.78 | - | 0.1 | данные отсутствуют | данные отсутствуют | |
| 124 | 311333.14 | 295818.72 | - | 0.1 | данные отсутствуют | данные отсутствуют | |



ДОКУМЕНТ ПОДПИСАН
ЭЛЕКТРОННОЙ ПОДПИСЬЮ

Сертификат: 3094B7974B3CA8E1F07A347CFAD6FA78

Владелец: ФЕДЕРАЛЬНАЯ СЛУЖБА ГОСУДАРСТВЕННОЙ
РЕГИСТРАЦИИ, КАДАСТРА И КАРТОГРАФИИ
Действителен: с 17.05.2022 по 10.08.2023

полное наименование должности

инициалы, фамилия

| Сооружение | | | | | | | |
|---------------------------------------|-----------|-------------------------------|-------------------|-------------------|-----------------------|---------------------------|--|
| вид объекта недвижимости | | | | | | | |
| Лист № 102 раздела 5.1 | | Всего листов раздела 5.1: 112 | | Всего разделов: 4 | | Всего листов выписки: 116 | |
| 06.03.2023г. № КУВИ-001/2023-55287799 | | | | | | | |
| Кадастровый номер: | | | 05:02:000000:2864 | | | | |
| 125 | 311336.43 | 295812.67 | - | 0.1 | данные отсутствуют | данные отсутствуют | |
| 126 | 311339.95 | 295806.36 | - | 0.1 | данные отсутствуют | данные отсутствуют | |
| 127 | 311342.8 | 295801.25 | - | 0.1 | данные отсутствуют | данные отсутствуют | |
| 128 | 311346.03 | 295795.24 | - | 0.1 | данные отсутствуют | данные отсутствуют | |
| 129 | 311348.62 | 295790.18 | - | 0.1 | данные отсутствуют | данные отсутствуют | |
| 130 | 311350.9 | 295785.36 | - | 0.1 | данные отсутствуют | данные отсутствуют | |
| 131 | 311355.49 | 295777.08 | - | 0.1 | данные отсутствуют | данные отсутствуют | |
| 132 | 311359.23 | 295770.68 | - | 0.1 | данные отсутствуют | данные отсутствуют | |
| 133 | 311362.67 | 295764.81 | - | 0.1 | данные отсутствуют | данные отсутствуют | |
| 134 | 311366.28 | 295758.43 | - | 0.1 | данные отсутствуют | данные отсутствуют | |
| 135 | 311369.19 | 295752.47 | - | 0.1 | данные отсутствуют | данные отсутствуют | |
| 136 | 311372.26 | 295746.77 | - | 0.1 | данные отсутствуют | данные отсутствуют | |
| 137 | 311375.32 | 295740.99 | - | 0.1 | данные отсутствуют | данные отсутствуют | |
| 138 | 311377.14 | 295737.7 | - | 0.1 | данные отсутствуют | данные отсутствуют | |
| 139 | 311379.75 | 295732.83 | - | 0.1 | данные отсутствуют | данные отсутствуют | |
| 140 | 311382.36 | 295728.03 | - | 0.1 | данные отсутствуют | данные отсутствуют | |
| 141 | 311385.26 | 295723.44 | - | 0.1 | данные отсутствуют | данные отсутствуют | |



ДОКУМЕНТ ПОДПИСАН
ЭЛЕКТРОННОЙ ПОДПИСЬЮ

Сертификат: 3094B7974B3CA8E1F07A347CFAD6FA78

Владелец: ФЕДЕРАЛЬНАЯ СЛУЖБА ГОСУДАРСТВЕННОЙ
РЕГИСТРАЦИИ, КАДАСТРА И КАРТОГРАФИИ
Действителен: с 17.05.2022 по 10.08.2023

полное наименование должности

инициалы, фамилия

| | | | |
|--------------------------|--|--|--|
| Сооружение | | | |
| вид объекта недвижимости | | | |

| | | | |
|------------------------|-------------------------------|-------------------|---------------------------|
| Лист № 103 раздела 5.1 | Всего листов раздела 5.1: 112 | Всего разделов: 4 | Всего листов выписки: 116 |
|------------------------|-------------------------------|-------------------|---------------------------|

06.03.2023г. № КУВИ-001/2023-55287799

Кадастровый номер: 05:02:000000:2864

| | | | | | | |
|----|-----------|-----------|---|-----|-----------------------|-----------------------|
| 1 | 311230.22 | 296039.52 | - | 0.1 | данные отсутствуют | данные отсутствуют |
| 2 | 311229.35 | 296039.03 | - | 0.1 | данные отсутствуют | данные отсутствуют |
| 3 | 311223.69 | 296035.47 | - | 0.1 | данные отсутствуют | данные отсутствуют |
| 4 | 311215.82 | 296030.13 | - | 0.1 | данные отсутствуют | данные отсутствуют |
| 5 | 311212.94 | 296028.25 | - | 0.1 | данные отсутствуют | данные отсутствуют |
| 1 | 311198.95 | 296047.66 | - | 0.1 | данные отсутствуют | данные отсутствуют |
| 2 | 311202.24 | 296049.78 | - | 0.1 | данные отсутствуют | данные отсутствуют |
| 3 | 311214.08 | 296057.4 | - | 0.1 | данные отсутствуют | данные отсутствуют |
| 4 | 311217.94 | 296059.89 | - | 0.1 | данные отсутствуют | данные отсутствуют |
| 5 | 311220.44 | 296061.49 | - | 0.1 | данные отсутствуют | данные отсутствуют |
| 6 | 311225.72 | 296065.01 | - | 0.1 | данные отсутствуют | данные отсутствуют |
| 7 | 311229.63 | 296067.6 | - | 0.1 | данные отсутствуют | данные отсутствуют |
| 8 | 311234.27 | 296070.35 | - | 0.1 | данные отсутствуют | данные отсутствуют |
| 9 | 311238.82 | 296073.49 | - | 0.1 | данные отсутствуют | данные отсутствуют |
| 10 | 311243.82 | 296076.71 | - | 0.1 | данные отсутствуют | данные отсутствуют |
| 11 | 311248.57 | 296079.64 | - | 0.1 | данные отсутствуют | данные отсутствуют |
| 12 | 311253.23 | 296082.91 | - | 0.1 | данные отсутствуют | данные отсутствуют |



ДОКУМЕНТ ПОДПИСАН
ЭЛЕКТРОННОЙ ПОДПИСЬЮ

Сертификат: 3094B7974B3CA8E1F07A347CFAD6FA78

Владелец: ФЕДЕРАЛЬНАЯ СЛУЖБА ГОСУДАРСТВЕННОЙ
РЕГИСТРАЦИИ, КАДАСТРА И КАРТОГРАФИИ
Действителен: с 17.05.2022 по 10.08.2023

полное наименование должности

инициалы, фамилия

| Сооружение | | | | | | | |
|---------------------------------------|-----------|-------------------------------|-------------------|-------------------|-----------------------|---------------------------|--|
| вид объекта недвижимости | | | | | | | |
| Лист № 104 раздела 5.1 | | Всего листов раздела 5.1: 112 | | Всего разделов: 4 | | Всего листов выписки: 116 | |
| 06.03.2023г. № КУВИ-001/2023-55287799 | | | | | | | |
| Кадастровый номер: | | | 05:02:000000:2864 | | | | |
| 13 | 311258.04 | 296085.92 | - | 0.1 | данные отсутствуют | данные отсутствуют | |
| 14 | 311262.39 | 296088.9 | - | 0.1 | данные отсутствуют | данные отсутствуют | |
| 15 | 311267.08 | 296091.9 | - | 0.1 | данные отсутствуют | данные отсутствуют | |
| 16 | 311272.28 | 296095.31 | - | 0.1 | данные отсутствуют | данные отсутствуют | |
| 17 | 311278.09 | 296099.03 | - | 0.1 | данные отсутствуют | данные отсутствуют | |
| 18 | 311289.61 | 296106.78 | - | 0.1 | данные отсутствуют | данные отсутствуют | |
| 19 | 311296.93 | 296111.68 | - | 0.1 | данные отсутствуют | данные отсутствуют | |
| 20 | 311305.47 | 296116.97 | - | 0.1 | данные отсутствуют | данные отсутствуют | |
| 21 | 311310.89 | 296120.27 | - | 0.1 | данные отсутствуют | данные отсутствуют | |
| 22 | 311313.91 | 296116.15 | - | 0.1 | данные отсутствуют | данные отсутствуют | |
| 23 | 311319.66 | 296106.64 | - | 0.1 | данные отсутствуют | данные отсутствуют | |
| 24 | 311322.05 | 296102.36 | - | 0.1 | данные отсутствуют | данные отсутствуют | |
| 25 | 311322.9 | 296100.83 | - | 0.1 | данные отсутствуют | данные отсутствуют | |
| 1 | 311473.75 | 296039.14 | - | 0.1 | данные отсутствуют | данные отсутствуют | |
| 2 | 311469.84 | 296044.17 | - | 0.1 | данные отсутствуют | данные отсутствуют | |
| 3 | 311465.93 | 296050.07 | - | 0.1 | данные отсутствуют | данные отсутствуют | |
| 4 | 311461.48 | 296056.96 | - | 0.1 | данные отсутствуют | данные отсутствуют | |



ДОКУМЕНТ ПОДПИСАН
ЭЛЕКТРОННОЙ ПОДПИСЬЮ

Сертификат: 3094B7974B3CA8E1F07A347CFAD6FA78

Владелец: ФЕДЕРАЛЬНАЯ СЛУЖБА ГОСУДАРСТВЕННОЙ
РЕГИСТРАЦИИ, КАДАСТРА И КАРТОГРАФИИ
Действителен: с 17.05.2022 по 10.08.2023

полное наименование должности

инициалы, фамилия

| Сооружение | | | | | | | |
|---------------------------------------|-----------|-------------------------------|-------------------|-------------------|-----------------------|---------------------------|--|
| вид объекта недвижимости | | | | | | | |
| Лист № 105 раздела 5.1 | | Всего листов раздела 5.1: 112 | | Всего разделов: 4 | | Всего листов выписки: 116 | |
| 06.03.2023г. № КУВИ-001/2023-55287799 | | | | | | | |
| Кадастровый номер: | | | 05:02:000000:2864 | | | | |
| 5 | 311455.72 | 296065.68 | - | 0.1 | данные отсутствуют | данные отсутствуют | |
| 6 | 311452.34 | 296070.73 | - | 0.1 | данные отсутствуют | данные отсутствуют | |
| 7 | 311449.14 | 296075.3 | - | 0.1 | данные отсутствуют | данные отсутствуют | |
| 8 | 311445.93 | 296080.48 | - | 0.1 | данные отсутствуют | данные отсутствуют | |
| 9 | 311441.08 | 296089.66 | - | 0.1 | данные отсутствуют | данные отсутствуют | |
| 10 | 311437.42 | 296098.86 | - | 0.1 | данные отсутствуют | данные отсутствуют | |
| 11 | 311429.19 | 296118.35 | - | 0.1 | данные отсутствуют | данные отсутствуют | |
| 12 | 311424.76 | 296130.09 | - | 0.1 | данные отсутствуют | данные отсутствуют | |
| 13 | 311419.97 | 296140.72 | - | 0.1 | данные отсутствуют | данные отсутствуют | |
| 14 | 311416.29 | 296148.07 | - | 0.1 | данные отсутствуют | данные отсутствуют | |
| 15 | 311406.78 | 296143.04 | - | 0.1 | данные отсутствуют | данные отсутствуют | |
| 16 | 311404.39 | 296141.72 | - | 0.1 | данные отсутствуют | данные отсутствуют | |
| 1 | 311324.13 | 296098.93 | - | 0.1 | данные отсутствуют | данные отсутствуют | |
| 2 | 311324.57 | 296098.15 | - | 0.1 | данные отсутствуют | данные отсутствуют | |
| 3 | 311328.6 | 296100.58 | - | 0.1 | данные отсутствуют | данные отсутствуют | |
| 4 | 311338.98 | 296106.28 | - | 0.1 | данные отсутствуют | данные отсутствуют | |
| 5 | 311343.14 | 296108.59 | - | 0.1 | данные отсутствуют | данные отсутствуют | |



ДОКУМЕНТ ПОДПИСАН
ЭЛЕКТРОННОЙ ПОДПИСЬЮ

Сертификат: 3094B7974B3CA8E1F07A347CFAD6FA78

Владелец: ФЕДЕРАЛЬНАЯ СЛУЖБА ГОСУДАРСТВЕННОЙ
РЕГИСТРАЦИИ, КАДАСТРА И КАРТОГРАФИИ
Действителен: с 17.05.2022 по 10.08.2023

полное наименование должности

инициалы, фамилия

| Сооружение | | | | | | | |
|---------------------------------------|-----------|-------------------------------|-------------------|-------------------|-----------------------|---------------------------|--|
| вид объекта недвижимости | | | | | | | |
| Лист № 106 раздела 5.1 | | Всего листов раздела 5.1: 112 | | Всего разделов: 4 | | Всего листов выписки: 116 | |
| 06.03.2023г. № КУВИ-001/2023-55287799 | | | | | | | |
| Кадастровый номер: | | | 05:02:000000:2864 | | | | |
| 6 | 311347.14 | 296110.86 | - | 0.1 | данные отсутствуют | данные отсутствуют | |
| 7 | 311351.37 | 296113.12 | - | 0.1 | данные отсутствуют | данные отсутствуют | |
| 8 | 311355.24 | 296115.09 | - | 0.1 | данные отсутствуют | данные отсутствуют | |
| 9 | 311359.16 | 296117.08 | - | 0.1 | данные отсутствуют | данные отсутствуют | |
| 10 | 311364.94 | 296120.07 | - | 0.1 | данные отсутствуют | данные отсутствуют | |
| 11 | 311370.68 | 296123.28 | - | 0.1 | данные отсутствуют | данные отсутствуют | |
| 12 | 311374.17 | 296125.2 | - | 0.1 | данные отсутствуют | данные отсутствуют | |
| 13 | 311378.2 | 296127.41 | - | 0.1 | данные отсутствуют | данные отсутствуют | |
| 14 | 311383.82 | 296130.47 | - | 0.1 | данные отсутствуют | данные отсутствуют | |
| 15 | 311388.92 | 296133.27 | - | 0.1 | данные отсутствуют | данные отсутствуют | |
| 16 | 311397.97 | 296138.22 | - | 0.1 | данные отсутствуют | данные отсутствуют | |
| 17 | 311404.39 | 296141.72 | - | 0.1 | данные отсутствуют | данные отсутствуют | |
| 18 | 311402.44 | 296150.05 | - | 0.1 | данные отсутствуют | данные отсутствуют | |
| 19 | 311397.81 | 296167.68 | - | 0.1 | данные отсутствуют | данные отсутствуют | |
| 20 | 311397.59 | 296173.74 | - | 0.1 | данные отсутствуют | данные отсутствуют | |
| 21 | 311394.84 | 296179.9 | - | 0.1 | данные отсутствуют | данные отсутствуют | |
| 22 | 311390.96 | 296186.76 | - | 0.1 | данные отсутствуют | данные отсутствуют | |



ДОКУМЕНТ ПОДПИСАН
ЭЛЕКТРОННОЙ ПОДПИСЬЮ

Сертификат: 3094B7974B3CA8E1F07A347CFAD6FA78

Владелец: ФЕДЕРАЛЬНАЯ СЛУЖБА ГОСУДАРСТВЕННОЙ
РЕГИСТРАЦИИ, КАДАСТРА И КАРТОГРАФИИ
Действителен: с 17.05.2022 по 10.08.2023

полное наименование должности

инициалы, фамилия

| Сооружение | | | | | | | |
|---------------------------------------|-----------|-------------------------------|-------------------|-------------------|-----------------------|---------------------------|--|
| вид объекта недвижимости | | | | | | | |
| Лист № 107 раздела 5.1 | | Всего листов раздела 5.1: 112 | | Всего разделов: 4 | | Всего листов выписки: 116 | |
| 06.03.2023г. № КУВИ-001/2023-55287799 | | | | | | | |
| Кадастровый номер: | | | 05:02:000000:2864 | | | | |
| 23 | 311386.97 | 296193.82 | - | 0.1 | данные отсутствуют | данные отсутствуют | |
| 24 | 311383.28 | 296199.83 | - | 0.1 | данные отсутствуют | данные отсутствуют | |
| 25 | 311380.14 | 296204.88 | - | 0.1 | данные отсутствуют | данные отсутствуют | |
| 26 | 311376.22 | 296211.28 | - | 0.1 | данные отсутствуют | данные отсутствуют | |
| 27 | 311371.3 | 296218.62 | - | 0.1 | данные отсутствуют | данные отсутствуют | |
| 28 | 311366.47 | 296225.77 | - | 0.1 | данные отсутствуют | данные отсутствуют | |
| 29 | 311353.71 | 296245.86 | - | 0.1 | данные отсутствуют | данные отсутствуют | |
| 30 | 311350.68 | 296250.97 | - | 0.1 | данные отсутствуют | данные отсутствуют | |
| 31 | 311347.34 | 296256.35 | - | 0.1 | данные отсутствуют | данные отсутствуют | |
| 32 | 311344.72 | 296260.51 | - | 0.1 | данные отсутствуют | данные отсутствуют | |
| 33 | 311341.93 | 296264.75 | - | 0.1 | данные отсутствуют | данные отсутствуют | |
| 34 | 311339.18 | 296268.89 | - | 0.1 | данные отсутствуют | данные отсутствуют | |
| 35 | 311336.48 | 296273.21 | - | 0.1 | данные отсутствуют | данные отсутствуют | |
| 36 | 311334.08 | 296277.27 | - | 0.1 | данные отсутствуют | данные отсутствуют | |
| 37 | 311331.41 | 296281.89 | - | 0.1 | данные отсутствуют | данные отсутствуют | |
| 38 | 311329.13 | 296285.46 | - | 0.1 | данные отсутствуют | данные отсутствуют | |
| 39 | 311327.05 | 296288.82 | - | 0.1 | данные отсутствуют | данные отсутствуют | |



ДОКУМЕНТ ПОДПИСАН
ЭЛЕКТРОННОЙ ПОДПИСЬЮ

Сертификат: 3094B7974B3CA8E1F07A347CFAD6FA78

Владелец: ФЕДЕРАЛЬНАЯ СЛУЖБА ГОСУДАРСТВЕННОЙ
РЕГИСТРАЦИИ, КАДАСТРА И КАРТОГРАФИИ
Действителен: с 17.05.2022 по 10.08.2023

полное наименование должности

инициалы, фамилия

| Сооружение | | | | | | | |
|---------------------------------------|-----------|-------------------------------|-------------------|-------------------|-----------------------|---------------------------|--|
| вид объекта недвижимости | | | | | | | |
| Лист № 108 раздела 5.1 | | Всего листов раздела 5.1: 112 | | Всего разделов: 4 | | Всего листов выписки: 116 | |
| 06.03.2023г. № КУВИ-001/2023-55287799 | | | | | | | |
| Кадастровый номер: | | | 05:02:000000:2864 | | | | |
| 40 | 311322.91 | 296295.38 | - | 0.1 | данные отсутствуют | данные отсутствуют | |
| 41 | 311319.35 | 296301.28 | - | 0.1 | данные отсутствуют | данные отсутствуют | |
| 42 | 311315.88 | 296306.68 | - | 0.1 | данные отсутствуют | данные отсутствуют | |
| 43 | 311311.8 | 296313.3 | - | 0.1 | данные отсутствуют | данные отсутствуют | |
| 44 | 311307.42 | 296320.36 | - | 0.1 | данные отсутствуют | данные отсутствуют | |
| 45 | 311303.17 | 296327.54 | - | 0.1 | данные отсутствуют | данные отсутствуют | |
| 46 | 311295.69 | 296342.21 | - | 0.1 | данные отсутствуют | данные отсутствуют | |
| 47 | 311288.47 | 296357.59 | - | 0.1 | данные отсутствуют | данные отсутствуют | |
| 48 | 311284.1 | 296366.11 | - | 0.1 | данные отсутствуют | данные отсутствуют | |
| 1 | 311394.43 | 295754.9 | - | 0.1 | данные отсутствуют | данные отсутствуют | |
| 2 | 311390.97 | 295760.6 | - | 0.1 | данные отсутствуют | данные отсутствуют | |
| 3 | 311387.83 | 295765.18 | - | 0.1 | данные отсутствуют | данные отсутствуют | |
| 4 | 311383.68 | 295772.24 | - | 0.1 | данные отсутствуют | данные отсутствуют | |
| 5 | 311379.65 | 295779.36 | - | 0.1 | данные отсутствуют | данные отсутствуют | |
| 6 | 311377.14 | 295783.7 | - | 0.1 | данные отсутствуют | данные отсутствуют | |
| 7 | 311375.36 | 295786.49 | - | 0.1 | данные отсутствуют | данные отсутствуют | |
| 8 | 311374.25 | 295788.31 | - | 0.1 | данные отсутствуют | данные отсутствуют | |



ДОКУМЕНТ ПОДПИСАН
ЭЛЕКТРОННОЙ ПОДПИСЬЮ

Сертификат: 3094B7974B3CA8E1F07A347CFAD6FA78

Владелец: ФЕДЕРАЛЬНАЯ СЛУЖБА ГОСУДАРСТВЕННОЙ
РЕГИСТРАЦИИ, КАДАСТРА И КАРТОГРАФИИ
Действителен: с 17.05.2022 по 10.08.2023

полное наименование должности

инициалы, фамилия

| Сооружение | | | | | | | |
|---------------------------------------|-----------|-------------------------------|-------------------|-------------------|-----------------------|---------------------------|--|
| вид объекта недвижимости | | | | | | | |
| Лист № 109 раздела 5.1 | | Всего листов раздела 5.1: 112 | | Всего разделов: 4 | | Всего листов выписки: 116 | |
| 06.03.2023г. № КУВИ-001/2023-55287799 | | | | | | | |
| Кадастровый номер: | | | 05:02:000000:2864 | | | | |
| 9 | 311370.81 | 295794.26 | - | 0.1 | данные отсутствуют | данные отсутствуют | |
| 10 | 311367.22 | 295800.78 | - | 0.1 | данные отсутствуют | данные отсутствуют | |
| 11 | 311363.84 | 295806.88 | - | 0.1 | данные отсутствуют | данные отсутствуют | |
| 12 | 311359.59 | 295813.78 | - | 0.1 | данные отсутствуют | данные отсутствуют | |
| 13 | 311356.09 | 295819.67 | - | 0.1 | данные отсутствуют | данные отсутствуют | |
| 14 | 311352.07 | 295826.76 | - | 0.1 | данные отсутствуют | данные отсутствуют | |
| 15 | 311348.28 | 295833.44 | - | 0.1 | данные отсутствуют | данные отсутствуют | |
| 16 | 311344.95 | 295839.09 | - | 0.1 | данные отсутствуют | данные отсутствуют | |
| 17 | 311340.79 | 295846.21 | - | 0.1 | данные отсутствуют | данные отсутствуют | |
| 18 | 311336.45 | 295853.91 | - | 0.1 | данные отсутствуют | данные отсутствуют | |
| 19 | 311333.1 | 295859.71 | - | 0.1 | данные отсутствуют | данные отсутствуют | |
| 20 | 311329.08 | 295866.42 | - | 0.1 | данные отсутствуют | данные отсутствуют | |
| 21 | 311322.01 | 295878.73 | - | 0.1 | данные отсутствуют | данные отсутствуют | |
| 22 | 311318.83 | 295884.63 | - | 0.1 | данные отсутствуют | данные отсутствуют | |
| 23 | 311315.1 | 295891.35 | - | 0.1 | данные отсутствуют | данные отсутствуют | |
| 24 | 311309.12 | 295902.13 | - | 0.1 | данные отсутствуют | данные отсутствуют | |
| 25 | 311305.84 | 295908.54 | - | 0.1 | данные отсутствуют | данные отсутствуют | |



ДОКУМЕНТ ПОДПИСАН
ЭЛЕКТРОННОЙ ПОДПИСЬЮ

Сертификат: 3094B7974B3CA8E1F07A347CFAD6FA78

Владелец: ФЕДЕРАЛЬНАЯ СЛУЖБА ГОСУДАРСТВЕННОЙ
РЕГИСТРАЦИИ, КАДАСТРА И КАРТОГРАФИИ
Действителен: с 17.05.2022 по 10.08.2023

полное наименование должности

инициалы, фамилия

| Сооружение | | | | | | | |
|---------------------------------------|-----------|-------------------------------|-------------------|-------------------|-----------------------|---------------------------|--|
| вид объекта недвижимости | | | | | | | |
| Лист № 110 раздела 5.1 | | Всего листов раздела 5.1: 112 | | Всего разделов: 4 | | Всего листов выписки: 116 | |
| 06.03.2023г. № КУВИ-001/2023-55287799 | | | | | | | |
| Кадастровый номер: | | | 05:02:000000:2864 | | | | |
| 26 | 311301.96 | 295915.62 | - | 0.1 | данные отсутствуют | данные отсутствуют | |
| 27 | 311297.76 | 295922.66 | - | 0.1 | данные отсутствуют | данные отсутствуют | |
| 28 | 311293.53 | 295929.44 | - | 0.1 | данные отсутствуют | данные отсутствуют | |
| 29 | 311290.59 | 295934.6 | - | 0.1 | данные отсутствуют | данные отсутствуют | |
| 30 | 311289.04 | 295937.33 | - | 0.1 | данные отсутствуют | данные отсутствуют | |
| 31 | 311286.94 | 295941.11 | - | 0.1 | данные отсутствуют | данные отсутствуют | |
| 32 | 311283.94 | 295946.25 | - | 0.1 | данные отсутствуют | данные отсутствуют | |
| 33 | 311281.09 | 295951.06 | - | 0.1 | данные отсутствуют | данные отсутствуют | |
| 34 | 311278.12 | 295956.22 | - | 0.1 | данные отсутствуют | данные отсутствуют | |
| 35 | 311274.69 | 295962.35 | - | 0.1 | данные отсутствуют | данные отсутствуют | |
| 36 | 311268.8 | 295972.42 | - | 0.1 | данные отсутствуют | данные отсутствуют | |
| 37 | 311266.24 | 295977.11 | - | 0.1 | данные отсутствуют | данные отсутствуют | |
| 38 | 311262.61 | 295982.94 | - | 0.1 | данные отсутствуют | данные отсутствуют | |
| 39 | 311259.79 | 295988.18 | - | 0.1 | данные отсутствуют | данные отсутствуют | |
| 40 | 311256.33 | 295994.24 | - | 0.1 | данные отсутствуют | данные отсутствуют | |
| 41 | 311253.03 | 296000.38 | - | 0.1 | данные отсутствуют | данные отсутствуют | |
| 42 | 311249.55 | 296006.14 | - | 0.1 | данные отсутствуют | данные отсутствуют | |



ДОКУМЕНТ ПОДПИСАН
ЭЛЕКТРОННОЙ ПОДПИСЬЮ


Сертификат: 3094B7974B3CA8E1F07A347CFAD6FA78

Владелец: ФЕДЕРАЛЬНАЯ СЛУЖБА ГОСУДАРСТВЕННОЙ
РЕГИСТРАЦИИ, КАДАСТРА И КАРТОГРАФИИ
Действителен: с 17.05.2022 по 10.08.2023

полное наименование должности

инициалы, фамилия

| | | | | | | | |
|---|-----------|-------------------------------|-------------------|--------------------|-----------------------|---------------------------|--|
| Сооружение | | | | | | | |
| вид объекта недвижимости | | | | | | | |
| Лист № 111 раздела 5.1 | | Всего листов раздела 5.1: 112 | | Всего разделов: 4 | | Всего листов выписки: 116 | |
| 06.03.2023г. № КУВИ-001/2023-55287799 | | | | | | | |
| Кадастровый номер: | | | 05:02:000000:2864 | | | | |
| 43 | 311246.5 | 296011.86 | - | 0.1 | данные отсутствуют | данные отсутствуют | |
| 44 | 311243.65 | 296016.81 | - | 0.1 | данные отсутствуют | данные отсутствуют | |
| 45 | 311237.9 | 296026.02 | - | 0.1 | данные отсутствуют | данные отсутствуют | |
| 46 | 311234.45 | 296032.02 | - | 0.1 | данные отсутствуют | данные отсутствуют | |
| 47 | 311230.54 | 296038.28 | - | 0.1 | данные отсутствуют | данные отсутствуют | |
| 48 | 311229.89 | 296039.33 | - | 0.1 | данные отсутствуют | данные отсутствуют | |
| 2. Сведения о предельных высоте и глубине конструктивных элементов объекта недвижимости | | | | | | | |
| Предельная глубина конструктивных элементов объекта недвижимости, м | | | | данные отсутствуют | | | |
| Предельная высота конструктивных элементов объекта недвижимости, м | | | | данные отсутствуют | | | |

| | | |
|-------------------------------|---|-------------------|
| полное наименование должности |  ДОКУМЕНТ ПОДПИСАН ЭЛЕКТРОННОЙ ПОДПИСЬЮ Сертификат: 3094B7974B3CA8E1F07A347CFAD6FA78 Владелец: ФЕДЕРАЛЬНАЯ СЛУЖБА ГОСУДАРСТВЕННОЙ РЕГИСТРАЦИИ, КАДАСТРА И КАРТОГРАФИИ Действителен: с 17.05.2022 по 10.08.2023 | инициалы, фамилия |
| | | |

| | | | |
|---------------------------------------|-------------------------------|-------------------|---------------------------|
| Сооружение | | | |
| вид объекта недвижимости | | | |
| Лист № 112 раздела 5.1 | Всего листов раздела 5.1: 112 | Всего разделов: 4 | Всего листов выписки: 116 |
| 06.03.2023г. № КУВИ-001/2023-55287799 | | | |
| Кадастровый номер: | | 05:02:000000:2864 | |

3. Сведения о характерных точках пересечения контура объекта недвижимости с контуром (контурами) иных зданий, сооружений, объектов незавершенного строительства

Система координат МСК-05

| Номера характерных точек контура | Координаты, м | | Средняя квадратическая погрешность определения координат характерных точек контура, м | Глубина, высота, м | | Кадастровые номера иных объектов недвижимости, с контурами которых пересекается контур данного объекта недвижимости |
|--|-----------------------|-----------------------|---|-----------------------|-----------------------|--|
| | X | Y | | H1 | H2 | |
| 1 | 2 | 3 | 4 | 5 | 6 | 7 |
| данные отсутствуют | данные отсутствуют | данные отсутствуют | данные отсутствуют | данные отсутствуют | данные отсутствуют | данные отсутствуют |



ДОКУМЕНТ ПОДПИСАН
ЭЛЕКТРОННОЙ ПОДПИСЬЮ

Сертификат: 3094B7974B3CA8E1F07A347CFAD6FA78

Владелец: ФЕДЕРАЛЬНАЯ СЛУЖБА ГОСУДАРСТВЕННОЙ
РЕГИСТРАЦИИ, КАДАСТРА И КАРТОГРАФИИ
Действителен: с 17.05.2022 по 10.08.2023

полное наименование должности

инициалы, фамилия